

LE CHEMIN DE SAINT JACQUES DE COMPOSTELLE

AUTUN - CLUNY

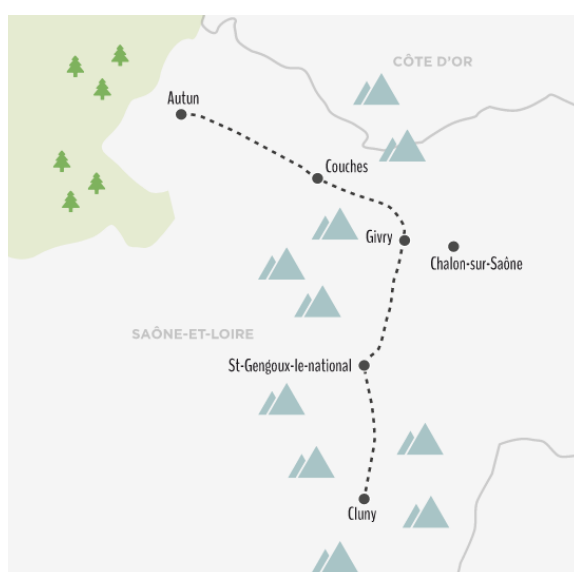
La traversée du Morvan



Au départ de l'ancienne cité gallo-romaine d'Autun nichée au cœur de la Bourgogne, le chemin rejoint le Mont Beuvray et les contreforts du Parc naturel du Morvan.

Les premiers paysages sont remplis d'immenses ondulations de bois, de prairies vertes et de nombreux ruisseaux entrecoupés de différents vestiges celtiques et gallo-romains. Entre la vallée de la Dheune et les berges du canal, le parcours emmène dans les douceurs paysagères du sud de la Bourgogne viticole.

La fin du parcours est jalonnée par de nombreux vestiges romains qui annoncent l'arrivée à Cluny, célèbre pour sa grande abbatale de la Chrétienté classée « Monument Historique ».



6 jours, 5 nuits et 4 jours de randonnée.

JOUR 1 : AUTUN

Arrivée dans la « cité gauloise »
Installation à l'hôtel. Dîner et nuit

JOUR 2 : AUTUN – COUCHES

21 Km (après transfert) 6h30 (+316m)



Court transfert en taxi pour raccourcir l'étape.

Les paysages de la randonnée changent pour entrer dans le sud de la Bourgogne agricole et ses paysages de bocages. Arrivée dans le joli village de Couches et son Château fort médiéval, érigé sur un piton rocheux.
Diner et nuit.

JOUR 3 : COUCHES – JAMBLES ou GIVRY

27 Km 8H00 (+699m)



Le chemin passe dans les contreforts du Mâconnais, les paysages changent avec une incursion marquée dans la région des vignobles du sud de la Bourgogne, passage en limite des vignobles de Mercurey et arrivée à Jambles ou Givry.

Dîner (ou diner libre si nuit à Givry) et nuit.

Raccourcissement d'étape possible



JOUR 4 : JAMBLES ou GIVRY - ST GENGOUX LE NATIONAL

26 Km 7H (+569m)



En début de journée, continuation les vignes Montagny les Buxy... randonnée sur une petite crête et arrivée à St Gengoux le National, cité médiévale de caractère.

Dîner et nuit.

Raccourcissement d'étape possible

JOUR 5 : ST GENGOUX LE NATIONAL – CLUNY

24 Km 7H00 (+516m)



Lors de cette dernière journée, les villages traversés sont marqués par l'époque romane, abbayes, lavoirs, chapelles...de nombreuses découvertes au cours de cette étape.

Le terrain devient plus vallonné.

Diner et nuit.

JOUR 6 : CLUNY

Fin du séjour après le petit-déjeuner.



- Le Morvan, région préservée dominée par les forêts et les cours d'eaux.
- Une richesse en espèces animales et végétales.
- La beauté des lacs.



> DATES

De la Mi-Mars à La Toussaint, aux dates de votre convenance et suivant la disponibilité des hôtels.

Merci d'indiquer sur le bulletin de réservation les autres dates qui vous conviendraient également (ex : possibilité de décaler la randonnée d'un ou deux jours avant ou après...) ; ceci au cas où un ou plusieurs hébergements ne seraient pas disponibles aux dates choisies.

Nous vous demandons également de **réserver le plus tôt possible**. Nous n'avons pas de places réservées dans les hébergements et certains d'entre eux sont complets parfois plusieurs mois à l'avance.

> LE PRIX COMPREND

- 5 nuits en demi-pension
OU 4 nuits en demi-pension et 1 nuit en chambre et petit-déjeuner à Givry
- Logement en chambre double avec douche WC, en gîte, chambre d'hôtes, hôtel 1 à 3 étoiles
- Les transports de bagages entre les hébergements
- Le transfert en taxi du jour 2
- Le Carnet de Route (documentation pour la réalisation de la randonnée) 1 pour 4 personnes
- Les taxes de séjour

> LE PRIX NE COMPREND PAS

- Les pique-niques
- Le dîner à Givry
- Les boissons
- Les éventuelles visites ou activités suggérées au fil de l'itinéraire
- Le transfert retour de Cluny à Autun
- Les assurances
- Les frais d'envoi à l'étranger (+15€/dossier),
- Les frais d'inscription (+15€/personne),
- Les frais de traitement prioritaire pour toute inscription à J-15 (+40 € / dossier)




> ACCUEIL / DISPERSION

L'accueil a lieu au premier hôtel, la veille de votre premier jour de marche.

Votre séjour se termine le lendemain de votre dernier jour de randonnée, après le petit déjeuner.

> NIVEAU

 5h à 6h de marche par jour.

Ce parcours étant faiblement balisé sur certaines portions, il est nécessaire d'avoir quelques notions sur la lecture de cartes.

> HEBERGEMENTS

L'hébergement se fait en chambre double avec douche W-C en hôtel 1* et hôtel 2** (le type d'hébergement peut être modifié en fonction de la disponibilité).

ATTENTION : Les chambres ne seront disponibles qu'à partir de 16 H.

Lorsque 2 hébergements sont complets, nous sommes contraints de vous faire passer 2 nuits au même hébergement et d'organiser un transfert (ce qui ne change en rien le contenu de votre randonnée) ; ces précisions vous seront indiquées sur votre confirmation de réservation si le cas se produit. Un supplément peut vous être demandé.

> RESTAURATION

Les petits déjeuners sont traditionnels (parfois sous forme de buffet) et sont servis vers 8h. Si vous désirez prendre votre petit déjeuner plus tôt, voir avec l'hôtelier la veille si cela est possible.

Les dîners sont en général servis à partir de 19h30 ; ils sont composés la plupart du temps du menu du jour. Pas de choix de menu dans la majorité des hébergements sauf avec un supplément.



> REPAS DE MIDI

Les paniers repas du midi ne sont pas inclus dans nos prix.

Vous pouvez les commander directement la veille à l'hôtelier (à payer sur place, de 7 à 10 € par personne selon les établissements)

Attention ! **Tous les hébergements ne proposent pas ce service !**

> TRANSPORT DES BAGAGES

Vos bagages seront transportés par taxis ou par les hôteliers entre chaque étape en fin de matinée ou dans le courant de l'après-midi.

Livraison de vos bagages pour 18 h.

ATTENTION :

Nous vous demandons de déposer votre bagage dans le hall de chaque hébergement le matin à 8 H et de ne prévoir IMPERATIVEMENT QU'1 SEUL BAGAGE PAR PERSONNE NE DEPASSANT PAS 13KG; au-delà de ce nombre (1 sac) et de ce poids (13 kg), le transporteur pourra vous facturer, en fin de randonnée, un supplément ou refuser catégoriquement de transporter votre bagage s'il est trop encombrant.

Nous vous invitons à vous munir d'un petit sac à dos pour transporter vos effets personnels de la journée.

Si vous faites partie d'un groupe, nous vous demandons d'indiquer sur vos étiquettes valises le NOM de la personne responsable de ce groupe (personne qui a réservé la randonnée).

> ACCES

*ALLER :



Gare SNCF à Autun.

*RETOUR :



En car jusqu'à Macon avec le réseau Buscéphale du Conseil général 71 : <http://www.cg71.fr/jahia/Jahia/accueil/vivre-en-saone-et-loire/se-deplacer/reseau-buscephale>. Compter 1h30 de trajet (1,50 €)

Puis en train de Macon.

LA PELERINE Randonnées et Voyages à pied

32 Place Limozin 43170 SAUGUES

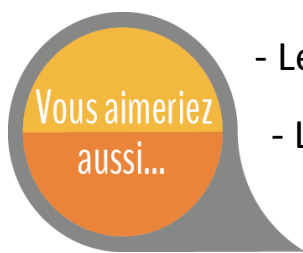
Tél : +33 (0)4 71 74 47 40 \ contact@lapelerine.com \ www.lapelerine.com



> DOSSIER DE VOYAGE

Dans le mois précédant le départ, mais après réception du solde de votre séjour, nous vous enverrons une pochette voyage comprenant tous les documents nécessaires à la réalisation de votre randonnée : topo-guide et cartes, étiquettes pour vos bagages, fiche pratique comprenant le déroulement de la logistique, les adresses des hébergements. Dans le topo-guide vous trouverez la description des chemins (tout le parcours est balisé) et des commentaires sur les villages, les monuments... Pour certains circuits, le topo-guide et la carte vous seront remis au premier hébergement.

Si vous souhaitez un dossier de voyage supplémentaire, il vous sera facturé + 15€ / dossier.



- Le Chemin de Saint Jacques du Puy en Velay à Nasbinals
- La Bourgogne du Sud : Autour de Solutré
- La Bourgogne Grand Cru : De Dijon à Santenay

**Si nous n'avons pas répondu à toutes vos questions,
- appelez-nous au +33 (0)4 71 74 47 40 –**

FICHE TECHNIQUE PLUS DETAILLEE AU MOMENT DE VOTRE INSCRIPTION

