

Alsace Médiévale : Vignoble, Villages et forteresses Médiévales



Terre d'histoire, l'Alsace possède un statut particulier en étant une terre d'Empire partagée entre de multiples seigneurs du Moyen Age. On y retrouve de nombreux vestiges de cette époque, dont les puissants châteaux-forts, témoins d'une époque mouvementée.

Nous vous proposons ici « LA » randonnée à faire en Alsace, de Colmar à Obernai, par les sentiers de vignes, les châteaux de grès rose juchés sur des promontoires, la ronde des villages médiévaux classés, le monastère du Mont Sainte-Odile et le tout couronné par de bons hôtels et une table traditionnelle !

PROGRAMME

FA049

7 jours - 6 nuits - 6 jours de randonnée.

JOUR 1 : Rendez-vous le dimanche à 18h à l'hôtel à Turckheim, pot d'accueil et présentation du séjour par le guide, dîner dans un restaurant du village. Après le repas, nous ferons le tour des remparts en compagnie du dernier veilleur de nuit de France !

JOUR 2 FORTERESSE DE HOHLANDBOURG - CHÂTEAU DE PFLIXBOURG - TURCKHEIM

Superbe randonnée en boucle à travers une vaste forêt de châtaigniers, pour découvrir, à quelques pas de Colmar, l'imposante forteresse médiévale de Hohlandsbourg qui domine la plaine d'Alsace en passant par les ruines du château de Pflixbourg. Au retour, dégustation de cru d'Alsace dans une cave historique de Turckheim.

Étape de 5 h 00 de marche M : 450 m D : 450 m



JOUR 3 : NIEDERMORSCHWIHR-CITE DE KATZENTHAL-AMMERSCHWIHR - KAYSERSBERG - RIQUEWIHR

Par des sentiers au milieu des vignes, nous atteignons Niedermorschwihr, puis la cité de Katzenthal célèbre pour son grand cru Wineck Schlossberg. Elle est dominée par le château du Wineck. Nous rejoignons Ammerschwih, réputé pour ses grands vins et tout particulièrement pour le Kaefferkopf. Nous partons ensuite à la découverte du village médiéval de Kaysersberg surmonté par la ruine pittoresque de son vieux château impérial. Passage au Rocher des Corbeaux d'où l'on profite d'une belle vue sur le fond de la vallée de Kaysersberg avant de descendre à travers la forêt puis le vignoble pour rejoindre Riquewihr où nous séjournons une nuit.

Étape de 5 h 30 de marche M : 600 m D : 565 m

JOUR 4 : HUNAWIHR - CITE MEDIEVALE DE RIBEAUVILLE - HATEAU DE REICHENBERG - SAINT HYPPOLYTE

Entre vignoble et montagne, l'itinéraire nous emmène tout d'abord dans le petit village de Hunawih, classé parmi les « Plus Beaux de France ». Nous rejoignons ensuite Ribeauvillé, charmante cité médiévale qui a su conserver son patrimoine historique, et célèbre pour ses Trois Châteaux (Haut-Ribeaupierre, le Giersberg et le Saint-Ulrich). Ils sont situés sur la même montagne, dominant la ville et la plaine de leurs silhouettes majestueuses. Le parcours de l'après-midi nous permet d'admirer (de l'extérieur) le Château de Reichenberg niché au cœur des vignes de Bergheim dont la construction date au début du XIIème siècle. Arrivée à Saint Hyppolyte et installation pour deux nuits.

Étape de 4 h30 de marche M : +500 m D : -300 m

JOUR 5 : CHATEAU DU HAUT KOENIGSBOURG - SAINT HYPPOLYTE

Montée au château du Haut Koenigsbourg pour une plongée dans l'univers du Moyen Âge ! Erigé au XIIème siècle, le château du Haut-Koenigsbourg a été pendant des siècles le témoin de conflits et de rivalités entre seigneurs, rois et empereurs. S'y sont succédé d'illustres propriétaires qui en ont marqué l'histoire, et de nombreux événements qui en ont modifié la physionomie...L'après-midi, descente à travers de beaux vallons boisés pour retrouver les vignobles du village de Saint Hyppolyte. Au retour dégustation dans une cave du village des 7 cépages de vin d'Alsace, pour émoustiller vos papilles avant le dîner !

Étape de 5 h 00 de marche M : + 550 D : -550 m

JOUR 6 : CHÂTENOIS - CHÂTEAUX DE RAMSTEIN, D'ORTENBOURG ET DE BERNSTEIN - CITE DE DAMBACH - MONT SAINT ODILE



Randonnée vers le village de Châtenois puis montée au château de Ramstein puis celui de l'Ortenbourg. Notre parcours nous mène ensuite vers le château de Bertnstein et la cité médiévale de Dambach. Transfert en taxi privé en fin d'après-midi au Mont Sainte-Odile. Ce célèbre lieu de pèlerinage est bâti sur un promontoire rocheux, dominant Obernai et la plaine d'Alsace (vue panoramique jusqu'à Strasbourg), montagne magique et sacrée où vécut Odile la Sainte Patronne de l'Alsace. Découverte de ce lieu insolite et nuit dans l'ancien monastère, devenu un hôtel 2*.

Étape de 5 h 00 de marche M : +550 m D : -450 m

JOUR 7 : MONT SAINT ODILE - MUR PAÏËN - CITE MEDIEVALE D'OBERNAI

La matinée est consacrée à la découverte des alentours du Monastère du Mur Païen gigantesque enceinte mégalithique qui fait le tour du plateau du Mont Sainte Odile et qui a gardé, jusqu'à ce jour, tout son mystère. Descente jusqu'à la très belle cité médiévale d'Obernai et dispersion à la gare d'Obernai à 16h.

Étape de 3 h 00 de marche -600m



Une région imprégnée d'histoire

Dégustation de 7 cépages d'Alsace !

Hôtels confort et idéalement situés

Tour des remparts fait avec le dernier veilleur de nuit de France

Hunawihhr, village classé parmi les "Plus Beaux de France"

LE PRIX COMPREND

- L'encadrement par un accompagnateur en montagne
- L'hébergement en hôtel 3*, en demi-pension
- Les pique-niques le midi (du jour 2 au jour 7)
- Les transferts prévus au programme
- Le transport de vos bagages
- Le transport de vos bagages
- La visite du Château de Haut Koenigsbourg
- La dégustation de 3 vins dans une cave de Turckheim
- La dégustation de 7 vins dans un domaine de Saint Hyppolyte

LE PRIX NE COMPREND PAS

- Le transport aller - retour jusqu'au lieu de rendez-vous et de dispersion
- Le supplément chambre individuelle
- Les boissons et dépenses personnelles

LA PELERINE Randonnées et Voyages à pied

32 Place Limozin 43170 SAUGUES

Tél : +33 (0)4 71 74 47 40 | contact@lapelerine.com | www.lapelerine.com



- Le déjeuner du Jour 1
- La visite éventuelle d'un château (environ 10€)
- Les frais d'inscription (+15 € / personne), les frais d'envoi à l'étranger (+15 € / dossier) ainsi que les frais de traitement prioritaire pour toute inscription à J-15 (+35 € / dossier)
- D'une façon générale, tout ce qui n'est pas indiqué sous la rubrique « Le prix comprend ».

ACCUEIL / DISPERSION

Rendez-vous : Le dimanche vers 18h à l'hôtel à Turckheim (Haut-Rhin-68 - les coordonnées vous seront fournies à l'inscription)

Fin du séjour : Le samedi à 16 heures à la gare SNCF d'Obernai (train pour Strasbourg ou Colmar)


GROUPE

Les groupes sont constitués d'environ 6 à 14 participants + l'Accompagnateur.

ACCOMPAGNEMENT

Un Accompagnateur Montagne qualifié connaissant bien le pays et ayant l'expérience de la vie de groupe, assure l'encadrement et le commentaire des régions traversées.

NIVEAU

 Aucune difficulté technique particulière mais être habitués à la marche en terrain varié et avoir une bonne condition physique. Les étapes sont en moyenne de 15 à 20 km par jour pour un dénivelé à la montée de 400 à 600m environ. Vous marcherez en moyenne de 4 à 6 heures par jour, en alternant visites et marche.

Les temps de marche sont donnés à titre indicatif et calculés pour des marcheurs moyens (base moyenne de 300 m de montée environ à l'heure et 3 km à l'heure) sans tenir compte des pauses plus ou moins importantes : pique-nique, contemplation, photos... Ces temps varient selon le niveau moyen du groupe.



HEBERGEMENTS

L'hébergement se fait en pension complète (pique-nique le midi) en chambre double. Sauf si vous demandez le supplément chambre individuelle.

Hôtels *** Catégories 2 et 3*

2 nuits à Turckheim en hôtel 3*

1 nuit à Riquewhir en hôtel 3*

2 nuits à Saint Hyppolyte en hôtel 3*

1 nuit au Mont Saint Odile en hôtel 2*, dans un ancien monastère .

RESTAURATION


Les repas du soir et petits déjeuners sont pris à l'hôtel.

Vous dégusterez des spécialités alsaciennes, arrosées, si le cœur vous en dit, des fameux vins d'Alsace ou des bières locales. Les repas de midi sont pris sous forme de pique-niques froids préparés par l'hôtelier ou votre guide et consommés sur le terrain ou de repas chauds pris en auberge. Pour ce forfait, les boissons restent à votre charge.

TRANSPORT DES BAGAGES

Un véhicule assure le transport de vos bagages d'un hébergement à l'autre. Vous randonnez avec un petit sac à dos pour la journée (vêtements de protection, pique-nique de midi, gourde, appareil photo...).

ACCES

 Turckheim (Haut-Rhin - 68) est situé sur la D10 (Route des Vins d'Alsace) à environ 7km (15mn) à l'ouest de Colmar.

Vous pouvez laisser votre véhicule sur le parking de notre hôtel à Turckheim pour 10 € la semaine.

Il y a un parking public gratuit à 500m de votre hôtel.



Via la gare SNCF de Colmar pour une arrivée en gare SNCF de Turckheim (horaires à consulter auprès de la SNCF).


TGV en provenance de Paris > Strasbourg > Colmar... et Ligne TER Colmar > Turckheim (Ligne Colmar > Metzeral). L'hôtel se trouve à 2 minutes de la gare de Turckheim.




Accès avion :

Aéroport de Mulhouse-Bâle à 45 minutes.

Aéroport de Strasbourg à 55 minutes.

 **Retour** gare SNCF d'Obernai - TGV pour Paris via Strasbourg (horaires à consulter auprès de la SNCF – nous vous conseillons de ne pas réserver un train avant 16h30 départ d'Obernai)

 **Retour voiture** : Pour récupérer votre véhicule : train TER Obernai / Sélestat / Colmar / Turckheim (horaires à consulter auprès de la SNCF). Pour vous faciliter le trajet retour entre Obernai et l'hôtel du premier jour à Turckheim, nous vous proposons de vous réserver un taxi : tarif 30 €/ personne pour 3 personnes sinon 90 € le trajet, uniquement sur réservation et règlement à l'inscription.
Départ vers 17h d'Obernai /53km / 45mn.

LISTE DES AFFAIRES À EMPORTER

POUR LE PIQUE-NIQUE

Couverts

- 1 boîte de conservation en plastique de 0,5 litre minimum (impératif même s'il peut arriver qu'elle ne serve pas)
- 1 gobelet plastique ou aluminium avec anse isolée pour éviter les brûlures avec les boissons chaudes
- 1 couteau de poche pliant (facultatif)
- 1 gourde isotherme ou aluminium de 1,5 litres minimum ou gourde souple (déconseillée en hiver) ou une gourde filtrante éventuellement. Surtout utile en hiver, si vous souhaitez, prendre une bouteille isotherme pour emporter thé, café... pendant la randonnée)

AUTRES

- 1 grand sac plastique à glisser dans votre sac à dos afin de protéger vos affaires des intempéries et/ou 1 sur-sac
- 1 pochette étanche avec : votre contrat d'assistance, vos papiers d'identité, carte vitale et tout autre document mentionné dans la rubrique formalités
- 1 parapluie solide et léger (facultatif mais très utile en cas de pluie, ou même de canicule)



1 paire de bâtons de marche télescopiques (selon vos habitudes ou le niveau technique des randonnées, se référer au paragraphe « Niveau Technique » de la fiche technique du séjour)

1 paire de lunettes de soleil de bonne qualité (protection niveau 3 ou 4) couvrant bien les côtés

Crème solaire avec un bon indice de protection (30 minimum) et écran labial (le tout systématiquement dans le sac à dos)

Trousse de toilette (brosse à dents, déodorant, etc...)

Protections auditives en cire ou en mousse (contre les ronflements de voisinage ou autres nuisances sonores)

Mouchoirs

Papier toilette

1 frontale ou lampe de poche + couverture de survie : à mettre systématiquement dans le sac à dos, un retard imprévu suite à un incident peut subvenir même au cours d'une randonnée facile

Des lunettes de rechange (si vous portez des lunettes de vue)

Appareil photo, jumelles (facultatif)

PHARMACIE :

Le guide est équipé d'une pharmacie de premiers secours (non destinée à subvenir à vos besoins pour de petits aléas). Néanmoins, il n'est pas autorisé à administrer tout médicament à un participant sans prescription médicale ou accord médical des secours.

Prévenez le guide de toute maladie, traitement ou autre allergie qui pourraient compliquer une prise en charge médicale en cas d'incident, ou tout malaise éventuel qui pourrait vous arriver en cours de randonnée.

Vos médicaments habituels

Médicaments contre la douleur : paracétamol de préférence

Médicaments contre les troubles digestifs (facultatif)

Antistaminiques contre les piqûres d'insectes par exemple (facultatif)

Pastilles contre le mal de gorge (facultatif)

Bande adhésive élastique en 5 ou 8 cm de large x 2,5 m (facultatif)

Jeux de pansements adhésifs + compresses désinfectantes

Collyre (en cas de poussières ou irritation/sécheresse oculaire)

Double peau pour protéger les ampoules aux pieds (facultatif)

Pince à épiler (facultatif)

Petits ciseaux (facultatif)

Vitamine C (facultatif)

Pince à échardes (facultatif)



Gel hydroalcoolique antibactérien utile pour se laver/désinfecter les mains.

ASSURANCES

Nos assurances, **Contrat Tranquillité Carte Bancaire** et **Contrat Tranquillité (Premium)** sont individuelles et facultatives. Il vous appartient avant ou au cours de votre voyage de contacter personnellement l'assureur qui vous garantit pour votre voyage pour déclencher l'assurance. **La prime d'assurance, les frais de visa, les frais d'inscription ne sont remboursables ni par La Pèlerine ni par l'assureur.** Pour connaître les modalités contractuelles exactes, en particulier le périmètre des garanties, franchises et exclusions, nous vous recommandons de lire attentivement les conditions contractuelles complètes ainsi que les documents d'informations produits accessibles sur demande auprès de La Pèlerine ou sur le site www.lapelerine.com rubrique « Conditions de Vente ». Un exemplaire du contrat, détaillant les garanties souscrites et la procédure à suivre, vous sera adressé en même temps que la confirmation de votre inscription, ou sur simple demande. **Les assurances proposées doivent être souscrites au moment de l'inscription ou dans les 48h après l'inscription au voyage.** La souscription à nos assurances est accessible à tous, quel que soit votre pays de résidence.

Le Contrat Tranquillité (assurance Assistance/Rapatriement, assurance annulation et interruption de séjour) est facturé 4.15 % du prix total du voyage.

Le Contrat Tranquillité CB (Les garanties et plafonds viendront en complément de ceux de votre carte Visa Premier, Infinité, Master Card Gold, Platinium, après refus de celle-ci) est facturé 3.15% du prix total du voyage.

En cas d'annulation de votre part, et si vous n'avez pas souscrit à notre assurance annulation, des frais d'annulation seront retenus.

Le montant des frais dépend de la date d'annulation :

- 1) plus de 31 jours avant le départ : 15% du montant du voyage.
- 2) entre 30 jours et 21 jours avant le départ : 30% du montant du voyage.
- 3) entre 20 jours et 14 jours avant le départ : 55% du montant du voyage.
- 4) entre 13 jours et le jour du départ : 75% du montant du voyage.

➤➤ En cas d'annulation de la personne avec laquelle vous deviez partager la chambre, le supplément chambre individuelle vous sera facturé. Celui-ci vous sera



ensuite remboursé par l'assurance à condition que son supplément soit inférieur au frais d'annulation.

Pour une annulation **avant le départ**, contactez La Pèlerine au +33 (0)4 71 74 47 40, qui se chargera des procédures.

Durant le séjour, avant toute démarche, contactez **ASSISTANCE MUTUAIDE** au +33 (0)1 45 16 43 47 (que vous ayez souscrit au contrat Tranquillité ou Tranquillité Carte Bancaire).

Si vous avez des questions sur votre contrat, vous pouvez contacter la Hot Line au **05 32 09 21 81**.

La non-présentation le jour du départ ou abandon en cours de séjour non justifiés, ne donne droit à aucun remboursement.

Un exemplaire du contrat, détaillant les garanties souscrites et la procédure à suivre, vous sera adressé en même temps que la confirmation de votre inscription, ou sur simple demande.

MODIFICATION DE RESERVATION :

ATTENTION !

Des frais de dossier (50 €) seront retenus pour tout changement sur la réservation déjà effectuée (type de chambre, date de départ, nombre de personnes...).

Les réservations éventuelles de nuits supplémentaires en début ou en fin de randonnée doivent se faire **obligatoirement à l'inscription** et être spécifiées sur le bulletin de réservation. Une fois les dossiers confirmés, ces réservations devront se faire directement auprès de l'hébergement concerné et être payées sur place.

FICHE TECHNIQUE PLUS DETAILLEE AU MOMENT DE L'INSCRIPTION

