



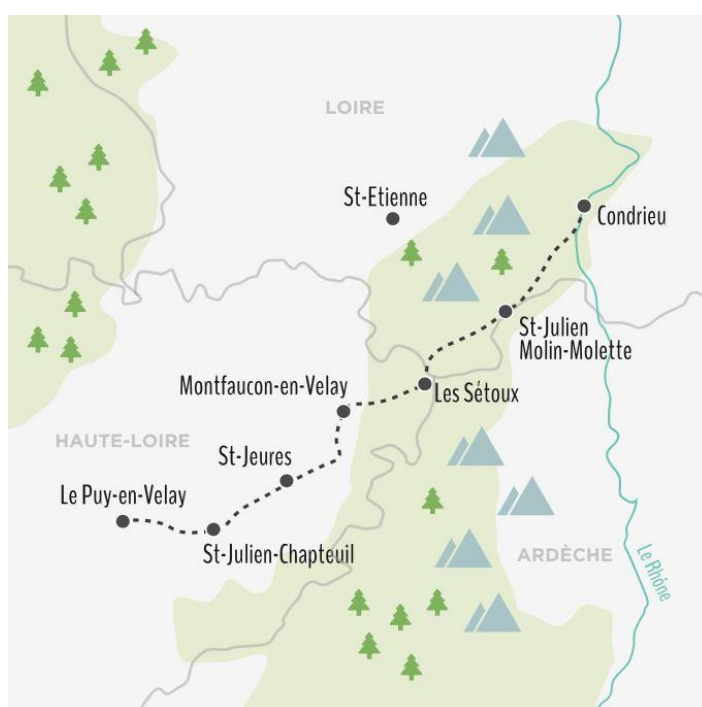
## LE SPÉCIALISTE DES CHEMINS DE SAINT JACQUES DE COMPOSTELLE

### LE CHEMIN DE SAINT JACQUES DE COMPOSTELLE CONDRIEU - LE PUY EN VELAY



Pour cette dernière étape du Jakobsweg ou Via Gebennensis, sur la trace des pèlerins allemands et helvétiques, vous traversez le Parc Naturel Régional du Pilat et les plateaux du Velay.

Depuis des siècles, ces chemins ont été empruntés par pèlerins et randonneurs. Par ces sentiers chargés d'histoire vous arrivez au terme de votre randonnée au Puy en Velay. C'est de la cathédrale Notre Dame du Puy, perchée sur son piton volcanique, que Godescalc, évêque du Puy partit pour Saint Jacques de Compostelle. Il fut le premier pèlerin non espagnol à effectuer le pèlerinage en l'an 950. C'est ici que débute la Via Podiensis.



7 jours - 6 nuits - 6 jours de marche

### JOUR 1 : CONDRIEU (alt : 149 m)

Arrivée à votre hébergement à Condrieu en fin d'après-midi, dîner et nuit.

### JOUR 2 : CONDRIEU - BOURG ARGENTAL (alt : 530 m)

34 km      8h environ      + 890 m / - 520 m

On quitte rapidement l'ambiance un peu urbaine de la vallée du Rhône en prenant dès le départ de la hauteur. Le passage près de la Chapelle du Calvaire offre un beau point de vue sur les méandres du fleuve. On serpente ensuite dans les pommeraies de Bessey, St Appolinard ainsi que St Julien Molin Molette, avant de redescendre sur Bourg Argental. Hébergement possible sur St Julien Molin Molette à **La Rivoire**. Après une montée en balcon, votre itinéraire descend sur Bourg Argental (530 m). A voir l'église St André du XIIème siècle dont le portail est classé Monument Historique. Hébergement possible dans le hameau de La Rivoire à 3,5 km de St Julien Molin Molette (- 3,5 km, - 1 h).

***NB :** Pour mieux équilibrer les journées, il est possible d'ajouter une étape en passant la nuit à Roisey. Vous pouvez être hébergés en roulotte. Le découpage sera alors le suivant : Condrieu – Roisey : 21 km, Roisey – Bourg Argental : 20 km  
Vous trouverez le tarif de cette étape supplémentaire dans la rubrique Dates et Tarifs.*

### JOUR 3 : BOURG ARGENTAL - LES SETOUX (alt : 1125 m)

18 km      4h30 environ      + 790m / - 370 m

Une fois sorti du bourg, on se dirige sur les hauteurs de St Sauveur en Rue en empruntant une ancienne voie de chemin de fer, avant de monter au Col du Tracol (1062 m), sur la ligne de partage des eaux entre la Méditerranée et l'Atlantique. On rejoint ensuite le hameau perché des Sétoux. Vous pouvez être hébergé à 2 km du village, lieu-dit Lhermet.

### JOUR 4 : LES SETOUX - MONTFAUCON (alt : 918 m)

18 km      5h15 environ      + 340 m / - 470 m

Après deux étapes plus sportives et l'ascension de 1000 mètres de dénivelée en deux jours, vous évoluez désormais sur les plateaux du Massif Central au relief plus doux. On traverse les hameaux de Lhermet, Coirolles avant de gagner les sous-bois de la forêt du Viallou. On arrive à **Montfaucon** par le beau hameau des Chomats.



## JOUR 5 : MONTFAUCON - ST JEURES (alt : 1050 m)

20 km      4h30 environ      + 250m / - 120 m

On sort de Montfaucon par le stade du Pont. Pas de village à traverser pour cette étape arpentant le plateau granitique de Montfaucon, mais l'itinéraire côtoie de nombreuses fermes isolées. On traverse Tence, pour se diriger sur **St Jeures**, petite bourgade où nous faisons étape. Hébergement possible à **Tence** (- 8 km, - 2 h).

## JOUR 6 : ST JEURES - ST JULIEN CHAPTEUIL (alt : 821 m)

21 km      5h30 environ      + 580 m / - 810 m

Il est temps de se diriger vers le point culminant de cette semaine, Raffy et ses 1276 mètres. L'itinéraire offre ensuite de belles vues sur les sucurs volcaniques du Pays du Meygal. Après le village de Queyrières sous son rocher et celui de Monedeyres et sa « fausse » église, le chemin rejoint St Julien Chapteuil et sa belle église St Julien avec clocher à peigne. Hébergement possible à Marcilhac (+2km, +30mn)). Un raccourci vous sera proposé dans votre dossier.

## JOUR 7 : ST JULIEN CHAPTEUIL - LE PUY EN VELAY (alt : 640 m)

20 km      4h30 environ      + 250 m / - 450 m

On termine ce « chemin du Puy » par une étape reliant St Germain Laprade **et sa magnifique église**, puis Brives Charensac avant de s'immerger dans cette belle et grande ville du **Puy en Velay** avec en son centre, le quartier historique et la cathédrale, classé au Patrimoine mondial de l'Humanité par L'UNESCO.

Fin du séjour dans l'après-midi.

**18**

Les horaires ont été calculés pour un rythme de 300 mètres de dénivellation à l'heure en montée, 500 mètres à l'heure en descente et 4 km à l'heure sur le plat, afin de pouvoir comparer les différentes randonnées avec la même base.

Nous pouvons être amenés à modifier vos étapes si les hébergements prévus sont indisponibles à la période de votre voyage. Les hébergements proposés en remplacement seront de catégorie similaire et leur emplacement aura peu d'incidence sur votre itinéraire. Faites-nous confiance, ces modifications sont toujours faites dans votre intérêt, pour votre sécurité et un meilleur confort !

**NB :** Sur cette partie de l'itinéraire de St Jacques de Compostelle, il y a peu d'hébergements et ceux-ci sont de petite capacité. Selon également les jours de fermeture, à certaines étapes, les différents hébergements possibles sont souvent distants de plusieurs kilomètres. La longueur des étapes mentionnée dans cette fiche technique est déterminée en fonction de lieux caractéristiques du chemin et



est donc uniquement indicative. Une fois en possession du dossier, vous aurez tous les éléments pour recalculer la longueur effective.

## › DATES et TARIFS

Du 11 avril au 31 octobre 2026, aux dates de votre convenance et suivant la disponibilité des hébergements.

Il est préférable de **réserver le plus tôt possible**. Nous n'avons pas de places réservées dans les hébergements et certains d'entre eux sont complets parfois plusieurs mois à l'avance. Cela vous permettra de suivre le programme prévu, sans transfert, ni supplément.

Merci d'indiquer sur le bulletin de réservation les autres dates qui vous conviendraient également (par exemple possibilité de décaler la randonnée de 1 ou 2 jours avant ou après...), ceci au cas où un ou plusieurs hébergements ne seraient pas disponibles aux dates choisies.

La saison idéale pour parcourir l'itinéraire se situe de mai à septembre. Avant et après, les conditions météorologiques peuvent être difficiles (brouillard, faible enneigement possible, etc...), notamment lors de la traversée du Massif du Pilat et du Meygal.

Prix par personne (en chambre de deux) :	795 €
Supplément chambre individuelle :	+170 €
Supplément un seul participant :	+145 €
Transfert retour fin de séjour en taxi :	+350 € (pour 1 à 4 personnes)

### *Nuit supplémentaire :*

- *A Roisey ou St Appolinard (formule demi-pension) : de 115€ en chambre double à 145€ en chambre individuelle.*
- *à Condrieu (formule demi-pension) : de 65€ en chambre double à 90€ en chambre individuelle.*
- *au Puy-en-Velay (formule demi-pension) : de 80€ en chambre double à 110€ en chambre individuelle.*

## › LE PRIX COMPREND

- Les frais d'organisation.
- La nourriture et l'hébergement en demi-pension.



- La fourniture d'un dossier de randonnée complet.
- La fourniture du topo-guide FFRP (1 pour 4 participants).
- Le transport des bagages à chaque étape.
- Les taxes de séjour.

## › LE PRIX NE COMPREND PAS

- Les repas de midi (sauf pension complète).
- Le vin pendant les repas.
- Les boissons et dépenses personnelles.
- L'équipement individuel.
- Les éventuelles visites.
- Les navettes ou taxis pour récupérer votre voiture ou pour raccourcir certaines étapes.
- Les trajets jusqu'au lieu d'accueil et à partir du lieu de dispersion.
- Les différentes assurances : Annulation ou/et Frais de recherche et secours - Assistance - Rapatriement – Interruption de séjour.
- Tout ce qui n'est pas dans "Le prix comprend".
- Les frais d'inscription (+15 euros par personne), les frais d'envoi à l'étranger (+20 euros par personne) ainsi que les frais de traitement prioritaire pour toute inscription à J-15 (+45 euros par dossier)

## › ACCUEIL / DISPERSION

**Le Jour 1 au premier hébergement à Condrieu ou aux Roches de Condrieu en fin d'après-midi**, la veille de votre premier jour de marche. Pour toute arrivée après 18h30, merci de prévenir votre hébergeur.

**En fin d'après-midi du Jour 7 au Puy en Velay.**

## › NIVEAU

Dénivelée moyenne : 520 m

Maximum : 910 m

Longueur moyenne : 23 km

Maximum : 25 km

Horaire moyen : 5 h 30 mn

Maximum : 6 h



**Niveau 3** En moyenne, marche de 6h par jour sur des chemins ou sentiers pouvant présenter un dénivelé positif cumulé de +600 à +800m. Certaines



journées de marche de nos programmes peuvent présenter peu de dénivelé mais les étapes sont parfois longues (25 / 30 km).

Un peu d'attention et quelques notions de lecture de carte sont nécessaires.

**Vous devez être capable de suivre un itinéraire en vous servant d'un topoguide FFRP et des indices sur le terrain.** Vous n'empruntez que des itinéraires balisés.

Cet itinéraire s'effectue sans accompagnateur et sous votre propre responsabilité. Nous vous fournissons toutes les indications et la logistique nécessaires au bon déroulement de votre randonnée. Vous devez être capable d'autonomie en jugeant de vos forces et en appréciant des situations inattendues (fatigue, météo, présence d'animaux, modification du terrain, etc...).

Nous déclinons toute responsabilité en cas d'erreur de votre part concernant l'orientation (erreur ou changement d'itinéraire) ou la gestion du temps (départ trop tardif le matin, pause pique-nique trop longue...).

## › HEBERGEMENTS

Hébergement en hôtels \*\*, hôtels \* et chambres d'hôtes.

Il est possible que la douche et les WC se trouvent sur le palier ou à l'étage dans certains hébergements.

Par respect pour la période de repos journalière des hébergeurs (disponibles tôt le matin et tard le soir), les chambres ne sont pas disponibles avant 16 heures.

Les coordonnées des hébergements vous seront fournies avec votre dossier de randonnée.

### LES CHIENS NE SONT PAS ADMIS.

La formule de base de cette randonnée en liberté est en chambre double (occupée par 2 personnes) en demi-pension (repas du soir + nuit + petit déjeuner).

Supplément pour chambre individuelle.

Si vous désirez une chambre à 3 lits, il faut savoir que peu d'hébergements en sont équipés. Le troisième lit peut être un lit d'appoint, un lit d'enfant ou un canapé convertible. Pour les étapes où ce ne sera pas possible, un supplément par nuit pour chambre individuelle vous sera facturé.





Lorsqu'un hébergement est indisponible, nous pouvons être amenés à vous faire passer 2 nuits dans le même hébergement et d'organiser un transfert ou changer de catégorie d'hébergement (ce qui ne change en rien le contenu de votre randonnée mais peut occasionner un supplément pour lequel nous vous demandons votre accord). Les modifications de programme vous sont indiquées sur votre confirmation de réservation.

### **Information :**

Disparues depuis bien longtemps, des petites bêtes (6 mm) appelées « punaises de lit », ont refait leur apparition dans de nombreuses régions de France, à la campagne comme en ville ou dans les capitales européennes. Certains hébergements situés sur des itinéraires de randonnées, en montagne comme en bord de mer en font les frais. Elles sont apportées par les voyageurs qui les véhiculent à leur insu dans leurs sacs à dos, leur valise ou sur leurs vêtements... Cela n'a rien à voir avec l'hygiène. Certains hébergements en ville hors chemins de randonnées subissent ce phénomène. Ces punaises piquent comme des puces ou des moustiques, pendant le sommeil et dans certains cas peuvent provoquer des allergies. En prévention de ces piqûres, une association a choisi un insecticide respectueux de l'environnement et de la santé avec une formule à base de pyrèthre naturel et d'huiles aromatiques, 100% naturel et labélisé Eco-Cert. Nous vous conseillons donc de protéger votre bagage et vos vêtements dès le début du voyage avec un spray. Ce petit contenant pas trop lourd (120 ml) est mis en vente sur certains chemins chez certains hébergeurs ou dans des pharmacies. Ce spray est à pulvériser essentiellement sur l'intérieur et l'extérieur de l'ensemble du bagage et sur le contenu. Vous pouvez également demander conseil auprès de votre pharmacien qui pourra vous proposer d'autres produits alternatifs.

**Vente en ligne :** [Comment éviter d'avoir des punaises de lit lors du pèlerinage de Compostelle \(lescheminsverscompostelle.fr\)](http://Comment%20%C3%A9viter%20d'avoir%20des%20punaises%20de%20lit%20lors%20du%20p%C3%A9lerinage%20de%20Compostelle%20(lescheminsverscompostelle.fr))

[CLAKO punaises & CLAKO Tiques - Clako Punaises \(clako-punaises.com\)](http://CLAKO%20punaises%20&%20CLAKO%20Tiques%20-%20Clako%20Punaises%20(clako-punaises.com))

## **› RESTAURATION**

**Repas :** Les dîners sont l'occasion de goûter aux spécialités locales. Ils sont en général servis à partir de 19h30 et sont composés la plupart du temps du menu du jour (pas de choix de menu).

Les petits déjeuners sont traditionnels (parfois sous forme de buffet) et sont servis à partir de 8h - 8h30. Si vous désirez prendre votre petit déjeuner plus tôt, voir avec votre hébergeur la veille si cela est possible.



**Pique-nique** : Ils ne sont pas compris dans ce forfait.

Il est possible d'acheter un pique-nique (à votre charge) dans les hébergements. Il suffit de le réserver de préférence l'avant-veille. Vous pouvez également vous ravitailler à Chavanay, St Appolinard, St Julien Molin Molette, Bourg Argental, Montfaucon, Tence, St Jeures, Araules, St Julien Chapeuil, St Germain Laprade, Brives Charensac, Le Puy en Velay. Il y d'autres points de ravitaillement plus aléatoires, indiqués dans le topo-guide.

## › TRANSPORT DES BAGAGES

Bagages transportés par nos soins par véhicule

Nous vous demandons d'avoir **un bagage par personne** pas trop volumineux (60 cm maximum), dont le **poids ne dépasse pas 13 kg**.

Nous nous déchargeons absolument de toute responsabilité en cas de détérioration de tout objet fragile (ordinateur portable, par exemple).

**Par respect pour les personnes qui transportent vos bagages**, pensez que les abords des hébergements peuvent être malaisés (escaliers, etc...), que la place dans les véhicules est limitée et qu'il faut quelquefois parcourir quelques centaines de mètres entre le véhicule et l'hébergement.

Avec un peu d'habitude, votre bagage ne devrait pas dépasser 8 – 10 kg, en effet :

- Les journées sont bien remplies, il est inutile d'amener une bibliothèque.
- Les vêtements mouillés peuvent quasiment sécher tous les soirs à l'hébergement.

Il est inutile de prévoir un change complet pour chaque jour.

- Prévoyez une paire de chaussures très légères pour le soir.
- Pour la trousse de toilette, privilégiez l'indispensable, les petites contenances, les échantillons et les kits de voyages. Proscrire les pèse personnes !!!!

Une fois de retour, faites trois tas : ce que vous avez vraiment utilisé, ce que vous avez peu utilisé et ce que vous n'avez pas utilisé. Pour la prochaine randonnée, proscrire le troisième tas et posez-vous la question de la véritable utilité du deuxième.

Nul doute que ces bonnes habitudes vous seront utiles pour vos prochaines randonnées. Ces quelques conseils ont été élaborés grâce à la collaboration d'un groupe de randonneurs et d'hébergeurs.

**Si vous faites partie d'un groupe**, nous vous demandons d'indiquer sur vos étiquettes bagages le **Nom de la personne responsable** de ce groupe (personne qui a réservé la randonnée).





## Coordonnées de taxi :

Vous trouverez dans votre dossier de randonnée les coordonnées des taxis qui transportent vos bagages. Vous pouvez les contacter en cas de blessure, fatigue ou trop longue étape.

Vous pouvez également vous adresser directement aux offices de tourisme des étapes concernées ou aux hébergements.

Nous ne prenons pas en charge la réservation de ces taxis et ils ne sont pas compris dans le prix de la randonnée.

**GROUPE** A partir de 2 personnes.

## › ACCES

### \*ALLER



**Train :** Gare SNCF de Saint-Clair – les Roches.

La gare de St Clair Les Roches est située sur la commune des Roches de Condrieu et sur la ligne Lyon – Valence. Nombreuses liaisons.

Elle est toute proche de votre lieu de départ.

Informations SNCF au 36 35 ou [www.sncf-connect.com](http://www.sncf-connect.com)

Eviter un trajet en week-end ou jour férié.

### Gares SNCF proches du Chemin :

En dehors de celles de St Clair Les Roches et du Puy en Velay, il n'y a pas de gares proches sur le chemin.



**Voiture :** Condrieu

Itinéraire : [www.viamichelin.fr](http://www.viamichelin.fr)

Parking : Vous pouvez garer votre véhicule près de votre hébergement.



**Avion :** Aéroport de Lyon Saint-Exupéry

Lyon Saint Exupéry : [www.lyon.aeroport.fr](http://www.lyon.aeroport.fr)

Liaisons régulières pour Lyon : <http://satobus-alpes.altibus.com/>

Puis train pour la gare de St Clair Les Roches.


### \*RETOUR


En fin d'après-midi du Jour 07 au Puy en Velay.



**Train :** Gare du Puy en Velay



 **Voiture** : Condrieu ou Les Roches de Condrieu  
La gare de St Clair Les Roches est située sur la commune des Roches de Condrieu et sur la ligne Lyon – Valence. Nombreuses liaisons.  
Informations SNCF au 36 35 ou [www.sncf-connect.com](http://www.sncf-connect.com)  
Vous pouvez revenir en taxi du **Puy à Condrieu**, voir rubrique « DATES et TARIFS ».

 **Avion** : Aéroport de Lyon Saint-Exupéry  
Lyon Saint Exupéry : [www.lyonaeroports.com](http://www.lyonaeroports.com)  
Train pour Lyon Part Dieu  
Puis liaisons régulières pour Lyon : <http://satobus-alpes.altibus.com/>

## › FORMALITES

Durant la randonnée, vous devez être en possession des documents suivants :

- Carte d'identité en cours de validité ou Passeport.
- Dépliant de votre assurance voyage reçu lors de votre inscription (si vous avez souscrit cette assurance) ou de votre assurance personnelle (numéro de contrat + numéro de téléphone).
- Carte vitale.

## › ADRESSES UTILES

\* Association Rhône Alpes des Amis de St Jacques : Pour mieux vous renseigner, une permanence est assurée à l'adresse : ARA - Maison des associations 5, place Saint-Jean 69005 - LYON, (le premier jeudi de chaque mois de 17 h 00 à 19 h 00, sauf en août) et dans chacune des délégations départementales. [www.amis-st-jacques.org](http://www.amis-st-jacques.org)  
Si vous habitez Rhône-Alpes, toute correspondance, demande de renseignements, demande de carnet de pèlerin, doit être envoyée à la délégation correspondant à votre département de résidence. Vous pouvez consulter l'adresse correspondant à votre département sur le site [www.amis-st-jacques.org](http://www.amis-st-jacques.org). **La plupart des renseignements pratiques de cette fiche technique sont tirés du guide pratique édité par cette association.**

\* Comité Départemental de la Randonnée Pédestre de Haute-Loire : La Croisée des Chemins 21, rue Collège - 43000 Le Puy-en-Velay [www.lacroiseedeschemins.com](http://www.lacroiseedeschemins.com)

\* Association de Coopération Inter-Régionale « Les Chemins de St Jacques », 4 rue Clémence Isaure 31000 Toulouse (métro Esquirol), Tel : 05 62 27 00 05, Site [www.chemins-compostelle.com](http://www.chemins-compostelle.com), E-Mail : [chemins.de.compostelle@wanadoo.fr](mailto:chemins.de.compostelle@wanadoo.fr).

\* Société des Amis de St Jacques, 8 rue des canettes, 75006 Paris, métro St Sulpice  
- Tel : 01 43 54 32 90 [www.compostelle.asso.fr](http://www.compostelle.asso.fr)



\* Compostelle 2000, 26 rue de Sévigné - 75004 Paris (métro Saint Paul), Tél : 01 43 20 71 66

\* Office du tourisme espagnol, 43 rue Deschamps, 75784 Paris Cedex 16, Tel : 01 45 03 82 50

## › DOSSIER DE VOYAGE

Trois semaines environ avant votre départ, vous recevrez le dossier comprenant tous les éléments nécessaires, le topo-guide de la FFRP (1 pour 4 participants) Ref 650 : Sentier vers St Jacques de Compostelle : Genève-Le Puy et la liste des hébergements

### Modification de Réservation :

**ATTENTION !** Des frais de dossier (**50 Euros**) pourront être retenus pour tout **changement sur la réservation** déjà effectuée (type de chambre, date de départ, nombre de personnes...).

Les réservations éventuelles de **nuits supplémentaires** en début ou en fin de randonnée doivent se faire **à l'inscription** et être spécifiées sur le bulletin de réservation.

## › LISTE DES AFFAIRES À EMPORTER

### Vêtements :

#### Les principes :

Pour le haut du corps, le **principe des 3 couches** permet de gérer quasiment toutes les situations :

- un sous-pull à manches longues en matière respirante (fibre creuse).
- une veste en fourrure polaire chaude.
- une veste coupe-vent imperméable et respirante type gore-tex.

En marchant, par beau temps calme, le sous-pull peut suffire. Par temps de pluie, neige ou vent, il suffit de rajouter la veste imperméable. Par grands froids ou lors des pauses, la veste polaire est un complément indispensable.

Prévoir des **vêtements qui sèchent rapidement** et donc proscrire le coton. Préférez la laine (les sous-vêtements en laine mérinos sont confortables et génèrent peu de mauvaises odeurs), la soie et les fibres synthétiques qui permettent de rester au sec et au chaud aussi longtemps que possible.

Pensez à vous **couvrir avant d'avoir froid**, mais surtout à **vous découvrir avant d'avoir trop chaud**. La sueur est l'ennemi du randonneur, car elle humidifie les vêtements qui sont rapidement glacés lors des pauses. Ainsi, il est très rare d'effectuer une ascension, vêtu d'une veste polaire.



## **La liste idéale : (à adapter suivant la randonnée et la saison)**

- 1 chapeau de soleil ou casquette.
- 1 foulard ou tour de cou.
- T-shirts manches courtes en matière respirante de préférence (1 pour 2 à 3 jours de marche).
- 1 sous-pull à manches longues en matière respirante ou une chemise.
- 1 veste en doublure polaire.
- 1 veste coupe-vent imperméable et respirante avec capuche.
- 1 cape de pluie ou une housse pour votre sac
- 1 pantalon de trekking ample.
- 1 short ou bermuda.
- Chaussettes de marche (1 paire pour 2 à 3 jours de marche) Privilégier la laine ou les chaussettes spécifiques randonnée. Attention au coton pour les ampoules.
- 1 paire de chaussures de randonnée montantes tenant bien la cheville et imperméables. Pensez à « tester » auparavant les chaussures neuves et celles inutilisées depuis longtemps.
- Des sous-vêtements.
- En début et en fin de saison (mai – juin et septembre - octobre), il peut être utile d'avoir en plus guêtres, gants et bonnet.

## **Equipement :**

- 1 sac à dos de 35/40 litres à armature souple, muni d'une ceinture ventrale.
- Un grand sac plastique permettant de protéger l'intérieur du sac à dos.
- 1 paire de lunettes de soleil d'excellente qualité avec protection latérale.
- une gourde (1,5 litre minimum).
- 1 couteau de poche
- 1 petite pochette (de préférence étanche) pour mettre son argent, carte d'identité, carte vitale et contrat d'assistance.
- Papier toilette + 1 briquet pour le brûler.
- Crème solaire + écran labial.
- Boite plastique hermétique (contenance 0,5 litre minimum) + gobelet + couverts.
- 1 couverture de survie.
- Appareil-photo, jumelles (facultatif).
- Une paire de bâtons est conseillée.

## **Pour le soir à l'hébergement :**

- 1 maillot de bain (facultatif).
- 1 pantalon confortable.
- 1 paire de chaussures de détente légères.



- Nécessaire de toilette (privilégiez l'indispensable, les petites contenances, les échantillons et les kits de voyages).
- 1 serviette de toilette qui sèche rapidement.
- bouchons d'oreille
- 1 frontale ou lampe de poche.

### Pharmacie personnelle :

- Un tire-tique.
- Vos médicaments habituels.
- Médicaments contre la douleur : paracétamol de préférence.
- Pastilles contre le mal de gorge.
- Bande adhésive élastique
- Jeux de pansements adhésifs + compresses désinfectantes.
- Pansement double peau
- 1 pince à épiler.

## › CARTOGRAPHIE

1 / 25 000 IGN 2934 ET Bourg Argental – PNR du Pilat

1 / 25 000 IGN 2935 OT Le Chambon sur Lignon - Saint Agrève

Nous vous fournissons le topo-guide de la FFRP Ref 650 : Sentier vers St Jacques de Compostelle : Genève-Le Puy.

## › BIBLIOGRAPHIE

### 1 . Guides et topo guides

Le topo guide de la Fédération Française de la Randonnée Pédestre : GR 65 Sentier de St Jacques de Compostelle : GENEVE - LE PUY (Ref 650), LE PUY – FIGEAC (Ref 651), FIGEAC – MOISSAC (Ref 652), MOISSAC – RONCEVAUX (Ref 653).

\* Guide Gallimard SAINT JACQUES

\* Les Chemins de St Jacques de Genève au Puy en Velay (Association Rhône Alpes des Amis de St Jacques. [www.amis-st-jacques.org](http://www.amis-st-jacques.org)

\* Guide Européen des Chemins de Compostelle de Jean Bourdarias et Michel Wasielewski - Librairie Arthème Fayard - Ce guide de très bonne qualité est rédigé à l'attention des automobilistes. Il peut cependant servir aux piétons sur les itinéraires de Paris et de Vézelay où il n'y a pas de guide pédestre et aux cyclistes sur l'ensemble de la France.



\* Le chemin d'Arles - Vers Saint Jacques de Compostelle - Guide pratique du pèlerin de Provence en Espagne de Louis Laborde-Balen P. Macia J.-P. Sirejol aux Editions Randonnées Pyrénéennes.

Sur les Chemins de Compostelle (regroupe la partie française et espagnole) Patrick Huchet / Yvon Boelle, Ouest France - 1999.

\* Guides de poche du randonneur et du pèlerin sur le Chemin de Saint Jacques de Compostelle - F. Lepère. Ed. Lepère – février 2009.

\* Le guide du Pèlerin de St Jacques de Compostelle, Jeanne Viellard (J.Vrin).

## **2 . Histoire, voyage, reportage photos.**

\* Les chemins de Saint Jacques de Yves Bottineau. Arthaud. Histoire, Voyage.

\* Sur les chemins de Saint Jacques de René de la Coste-Messelière. Perrin - Histoire et Photos.

\* Les chemins de Compostelle en terre de France de Patrick Huchet - Éditions Ouest France - Histoire, voyage, photos.

\* Chemins de Compostelle en terre d'Espagne de Patrick Huchet, Éditeur : Ouest France - Collection : Itinéraires de découvertes ISBN : 2737324718

\* Le chemin de Saint Jacques de Compostelle de Lobato et Xurxo . Éditions Lunweg - Histoire, voyage, photos.

\* Compostelle. Le grand Chemin de Xavier Barral I Altet chez Gallimard - Histoire.

\* Les pèlerins du Moyen Age de Raymond Oursel - Éditions Fayard.

\* Vers l'étoile de Compostelle - Hors Série de Pèlerin Magazine - Consacré aux routes de Saint-Jacques de Compostelle en France et en Espagne. 67 pages.

\* Les chemins de Compostelle - Éditeur MSM.

\* Compostelle, le Grand Chemin, Xavier Barral, Découverte Gallimard

\* La légende dorée - Jacques de Voragine, Point Seuil 1998. Ce livre ne se soucie pas tant de l'histoire que de romancer la vie des saints : où comment se construisent les légendes.

## **3 . Récits de pèlerins, témoignages**

\* Priez pour nous à Compostelle de Pierre Barret et Jean-Noël Gurgand. Éditeur Hachette Littératures. Témoignage sur la vie des pèlerins du Moyen Age.

\* L'Ange de Compostelle de Serge Grandais, frère de Saint Vincent de Paul chez Brepols 1997.

\* Le Par-Chemin de Compostelle, Philippe Emmanuel Rausis, moine Dominicain chez Ad Solem 1995.

\* Retour à Conques - Jean-Claude Bourles, Ed. Petite Bibliothèque Payot / Voyageurs : Partis du Puy-en-Velay, deux marcheurs entreprennent la grande





randonnée 65 qui, à travers la Haute-Loire, la Lozère et l'Aveyron, les conduira à Conques.

\* Passants de Compostelle - Jean-Claude Bourles, Ed. Petite Bibliothèque Payot / Voyageurs : l'auteur interroge les pèlerins mais aussi des témoins privilégiés : agriculteurs, commerçants et tous ceux, laïcs ou religieux, qui voient se succéder les "passants de Compostelle" et parfois les accueillent.

\* Le grand chemin de Compostelle - Jean-Claude Bourles, Ed Petite Bibliothèque Payot / Voyageurs : Chemin de foi, chemin de savoir et d'échanges, chemin d'initiation : Compostelle fut tout cela, et plus encore. Mais qu'en est-il aujourd'hui ?

\* Je pars - Hans-Peter Kerkeling, Paris, les arènes, 2006 Traduction 2008 Antoine Robin, 256p : Vendu à plus de 2.5 millions d'exemplaires, ce récit d'un humoriste allemand renouvelle le genre du récit de pèlerinage.

Les librairies La Procure, spécialisées sur la religion catholique, offrent un large choix d'ouvrages. Un exemple de librairie à Paris : La Procure 3, rue de Mézières 75006 Paris, Tél. : 01.45.48.20.25. Il y en a également en province.  
[www.laprocure.com](http://www.laprocure.com)

#### 4 . Romans

\* Les étoiles de Compostelle de Henry Vincenot. Éditions Denoël - Existe aussi chez Gallimard collection Folio et chez De la Seine.

\* Le Pèlerin de Compostelle de Paulo Coelho. Éditions Anne Carrière - Existe aussi en collection Le Livre de Poche.

### › INFORMATIONS TOURISTIQUES

#### CHAVANAY

Ville fortifiée

Chapelle du calvaire

Spécialités locales : 2 Crus de Côtes du Rhone.

*Office du Tourisme de Pélussin et Maison du Parc du Pilat - 04 74 87 52 00*

#### BOURG ARGENTAL

Le bourg est dans une vallée sur le versant méridional du Pilat où convergent trois rivières. Dans la partie ancienne de la cité, derrière le chœur de l'église, on devine encore d'anciens fossés du bourg autrefois fortifié.

Portail de l'église du XIIème siècle., Maisons XVIème et XVIIème siècles

A découvrir également, l'Espace muséographique du Parc naturel régional du Pilat.



## **RIOTORD**

Chœur de l'église datant du XI<sup>ème</sup> siècle  
Ecomusée des Boutières

## **MONTFAUCON**

Chapelle Notre Dame : Cette chapelle de style néogothique abrite 12 tableaux de l'artiste flamand Grimer (1575 – 1619).

Atelier du sabotier ouvert tous les jours

## **ST JULIEN CHAPTEUIL**

### Le cadre naturel

C'est le pays des suc ; toute la région a été marquée par son passé volcanique tourmenté, qui a érigé partout les suc, ces volcans si originaux. Avec les vallées encaissées qui les séparent, cela donne un relief surprenant et très varié, toujours changeant.

Les roches volcaniques ont été largement utilisées dans la construction : murs de basalte, encadrement en trachyte (quand ce n'est pas en arkose), toits en lauzes de phonolite.

Entre le bassin du Puy en Velay et la chaîne des Cévennes, c'est donc bien une petite région très originale que celle du Meygal et de Saint-Julien-Chapteuil.

Patrie de Jules Romain

Musée, Moulin de Guérin

*Office de tourisme - 04 71 08 77 70*

## **LE PUY EN VELAY**

Le site est l'un des plus extraordinaires de France. Au milieu d'une riche plaine se dressent d'énormes pitons volcaniques dont l'un est surmonté d'une chapelle romane.

Cathédrale Notre-Dame : merveilleux édifice roman très influencé par l'Orient et l'art byzantin. Très belles fresques des XI<sup>ème</sup> et XII<sup>ème</sup> siècles. "Trésor" exposé dans la sacristie.

Cloître.

Rocher Corneille pour la belle vue sur le bassin et la ville du Puy.

Chapelle St-Michel d'Aiguilhe (fin du XI<sup>ème</sup> siècle).

Spécialités locales : dentelle, lentilles vertes, liqueurs et apéritifs du Velay.

*Office du Tourisme - 04 71 09 38 41*



## QUI ETAIT ST JACQUES ? Un peu d'histoire

- L'évangile nous dit que Saint Jacques était est un des douze apôtres du Christ. C'était le fils de Zébédée et de Marie Salomé. Il était frère de Saint Jean et apparenté au Christ par sa mère. Hérode le fit périr par le glaive
- L'Eglise le désigne sous le nom de Saint Jacques le Majeur pour le distinguer de l'autre apôtre Jacques, dit le Mineur, qui fut chef de l'église de Jérusalem après la mort du Christ.
- La légende nous dit qu'après la Pentecôte, Saint Jacques alla évangéliser l'Espagne. Il débarqua en Andalousie sur la côte méditerranéenne et de là il se rendit en Galice située à l'extrémité nord-ouest de la péninsule Ibérique. Après quelques années d'apostolat, il revint à Jérusalem où il fut décapité.

Deux de ses disciples, Théodore et Athanase, mirent son corps dans une barque et prirent la mer. La barque, poussée par le vent et les eaux, vint s'échouer au fond d'un estuaire de Galice où devait naître par la suite la ville d'Iria Flavia qui porte de nos jours le nom d'El Padron.

Ses deux disciples enterrèrent le corps de l'apôtre à l'intérieur des terres, en un lieu où sera érigée la ville de Saint Jacques de Compostelle.

- Exit Saint Jacques pour 8 siècles environ, car ce n'est qu'au début du 9ème siècle qu'un ermite nommé Pélage aura des visions. Il alertera Théodomir, l'évêque d'Iria Flavia. Ils découvriront trois tombeaux qu'ils identifieront comme étant ceux de Saint Jacques et de ses deux disciples. Sur les lieux de la découverte les rois de Galice feront construire d'abord une église rustique, puis une deuxième plus luxueuse qui attireront les premiers pèlerins.

- La deuxième église élevée au rang de cathédrale sera prise et détruite par les Maures. A sa place sera construite la cathédrale romane que l'on admire encore de nos jours au cœur de la cathédrale actuelle de style gothique flamboyant. Saint Jacques deviendra le patron de l'Espagne et le symbole de la reconquête sur l'Islam.

- Au 18ème siècle par crainte des incursions Anglaises les tombes de Saint Jacques et de ses deux disciples seront murées dans la crypte de la cathédrale et on en perdra la trace. Il faudra attendre le 19ème siècle pour remettre à jour les trois tombeaux

- Le pèlerinage à Saint Jacques de Compostelle est un des trois grands pèlerinages de la chrétienté avec ceux de Rome et de Jérusalem. Il doit son origine à la résistance contre l'invasion musulmane. Dès le 9ème siècle, Saint Jacques devient le patron de l'Espagne et le symbole de la reconquête sur l'Islam. Il a connu son apogée aux 12ème et 13ème siècles. C'est alors l'époque de la renaissance romane. Sous l'impulsion des Papes, de l'ordre de Cluny, des royaumes Catholiques du nord de l'Espagne et de divers ordres hospitaliers, il est un formidable moyen de



communication. Dans l'Europe médiévale il draine, des hommes, des idées, des cultures, des techniques.

- Par la suite, la guerre de 100 ans entre la France et l'Angleterre, la Réforme, l'émergence des monarchies absolues, la révolution Française ont progressivement réduit son importance.

- Cependant en cette fin du 2ème millénaire on constate un regain d'intérêt pour le Pèlerinage à Saint Jacques.

Le chemin de Saint Jacques de Compostelle en Espagne a été inscrit au Patrimoine Mondial par l'UNESCO en 1993. En 1998 l'UNESCO a inscrit au Patrimoine Mondial soixante-neuf monuments jalonnant les chemins de Saint Jacques en France et sept tronçons du chemin du Puy.

## Crédential, Créantiale, Compostela.... ?

Vous trouverez deux appellations pour ce document : la créanciale (délivrée par l'église) et la crédentiale (son équivalent laïc).

Ce document, dans la tradition du pèlerinage vers Compostelle, est une accréditation délivrée à celui qui accomplit le pèlerinage avec une motivation spirituelle. Invitation à la rencontre de l'hôte, elle le recommande auprès de tous ceux qu'il croisera le long de son périple.

Un tampon, obligatoire à chaque étape, apposé par le prêtre, la mairie, l'office de tourisme ou l'hébergeur, atteste du passage.

Vous pouvez vous la procurer auprès de l'association Jacquaire la plus proche de votre domicile. Vous pouvez l'obtenir aussi en remplissant le formulaire de commande sur le site :

[https://www.chemins-compostelle.com/demande\\_credencial](https://www.chemins-compostelle.com/demande_credencial), en joignant un chèque de 12 € à l'ordre de l'ACIR au minimum 10 jours avant la date de départ.

POUR COMMANDER :

Association de Coopération Inter-Régionale

"Les chemins de Saint-Jacques de Compostelle"

4, rue Clémence Isaure - FR-31000 TOULOUSE (métro Esquirol)

Tél. : +33(0)5 62 27 00 05 @mail : [accueil@chemins-compostelle.com](mailto:accueil@chemins-compostelle.com)

A la cathédrale du Puy en Velay, elle vous sera proposée après la messe et bénédiction de 7 h.

Dans la journée, vous pouvez la demander à la boutique (10h / 12h et 14h / 18h en saison) : Tél : 04 71 05 98 74.



Dans un monde en constant développement, il peut être pertinent de prendre son temps et de se recentrer sur l'essentiel. La randonnée est une activité proche de la nature et du local, qui invite à la réflexion. Aujourd'hui, le tourisme responsable s'implante dans le paysage, portant des valeurs essentielles pour le monde de demain. La Pèlerine s'engage dans cette démarche en vous rappelant quelques points à garder à l'esprit lors votre séjour de randonnée :

- **Préparez-vous et prévoyez**
  - Informez-vous sur les particularités du lieu visité, la culture, les traditions et respectez la réglementation en vigueur.
  - Explorez en petits groupes de 4 à 6 personnes.
  - Emportez avec vous de l'eau et des collations en quantité suffisante.
  - Evitez les périodes de haute fréquentation
- **Laissez intact ce que vous trouvez**
  - Laissez les pierres, plantes et tout objet naturel, historique ou culturel sur place et dans leur état naturel
- **Respectez la vie sauvage**
  - Observez la faune à distance. Ne suivez pas et n'approchez pas les animaux sauvages.
  - Abstenez-vous toujours de nourrir les animaux sauvages
- **Restez sur les sentiers**
  - Utilisez les sentiers aménagés existants
  - Marchez en file indienne au milieu du sentier, même s'il est boueux ou mouillé
- **Minimisez vos déchets & Gérez-les de façon responsable**
  - Favorisez les contenants réutilisables
  - Rapportez vos restes et déchets de manière à éliminer les traces de votre passage
- **Respectez les autres usagers**
  - Soyez respectueux des autres visiteurs et soucieux de la qualité de leur expérience
  - Soyez courtois. Laissez le passage aux autres sur le sentier



Application mobile gratuite pour signaler un incident sur votre parcours (signalétique, conflit d'usage, pollution...). Un administrateur sera informé automatiquement.



## › ASSURANCES

Nos assurances, **Tranquillité CB** et **Tranquillité** sont individuelles et facultatives. Il vous appartient avant ou au cours de votre voyage de contacter personnellement l'assureur qui vous garantit pour votre voyage pour déclencher l'assurance. La prime d'assurance, les frais de visa, les frais d'inscription ne sont remboursables ni par La Pèlerine ni par l'assureur. Pour connaître les modalités contractuelles exactes, en particulier le périmètre des garanties, franchises et exclusions, nous vous recommandons de lire attentivement les conditions contractuelles complètes ainsi que les documents d'informations produits accessibles sur demande auprès de La Pèlerine ou sur le site [www.lapelerine.com](http://www.lapelerine.com) rubrique « Conditions de Vente ». Un exemplaire du contrat, détaillant les garanties souscrites et la procédure à suivre, vous sera adressé en même temps que la confirmation de votre inscription, ou sur simple demande.

**Les assurances proposées doivent être souscrites au moment de l'inscription ou dans les 48h après l'inscription au voyage.**

La souscription à nos assurances est accessible à tous, quel que soit votre pays de résidence.

Le Tranquillité (assurance Assistance/Rapatriement, assurance annulation et interruption de séjour) est facturé 4.15 % du prix total du voyage.

Le Tranquillité CB (Les garanties et plafonds viendront en complément de ceux de votre carte Visa Premier, Infinite, Master Card Gold, Platinum, après refus de celle-ci) est facturé 3.15% du prix total du voyage.

En cas d'annulation de votre part, et si vous n'avez pas souscrit à notre assurance annulation, des frais d'annulation seront retenus.

Le montant des frais dépend de la date d'annulation :

- 1) plus de 31 jours avant le départ : 15% du montant du voyage.
- 2) entre 30 jours et 21 jours avant le départ : 30% du montant du voyage.
- 3) entre 20 jours et 14 jours avant le départ : 55% du montant du voyage.
- 4) entre 13 jours et le jour du départ : 75% du montant du voyage.

➤➤ En cas d'annulation de la personne avec laquelle vous deviez partager la chambre, le supplément chambre individuelle vous sera facturé. Celui-ci vous sera ensuite remboursé par l'assurance à condition que son supplément soit inférieur au frais d'annulation.

Pour une annulation avant le départ, contactez La Pèlerine au +33 (0)4 71 74 47 40, qui se chargera des procédures.





Durant le séjour, avant toute démarche, contactez **ASSISTANCE MUTUAIDE** au +33 (0)1 45 16 43 47 (que vous ayez souscrit au contrat Tranquillité ou Tranquillité CB).

Si vous avez des questions sur votre contrat, vous pouvez contacter la Hot Line au 05 32 09 21 81.

La non-présentation le jour du départ ou abandon en cours de séjour non justifiés, ne donne droit à aucun remboursement.

Un exemplaire du contrat, détaillant les garanties souscrites et la procédure à suivre, vous sera adressé en même temps que la confirmation de votre inscription, ou sur simple demande.

#### MODIFICATION DE RESERVATION :

##### **ATTENTION !**

Des frais de dossier (50 €) seront retenus pour tout **changement sur la réservation** déjà effectuée (type de chambre, date de départ, nombre de personnes...).

Les réservations éventuelles de **nuits supplémentaires** en début ou en fin de randonnée doivent se faire **obligatoirement à l'inscription** et être spécifiées sur le bulletin de réservation. Une fois les dossiers confirmés, ces réservations devront se faire directement auprès de l'hébergement concerné et être payées sur place.

Si nous n'avons pas répondu à toutes vos questions,  
- appelez-nous au +33 (0)4 71 74 47 40 –

