



## RANDONNÉE ACCOMPAGNÉE, LE PLAISIR PARTAGÉ

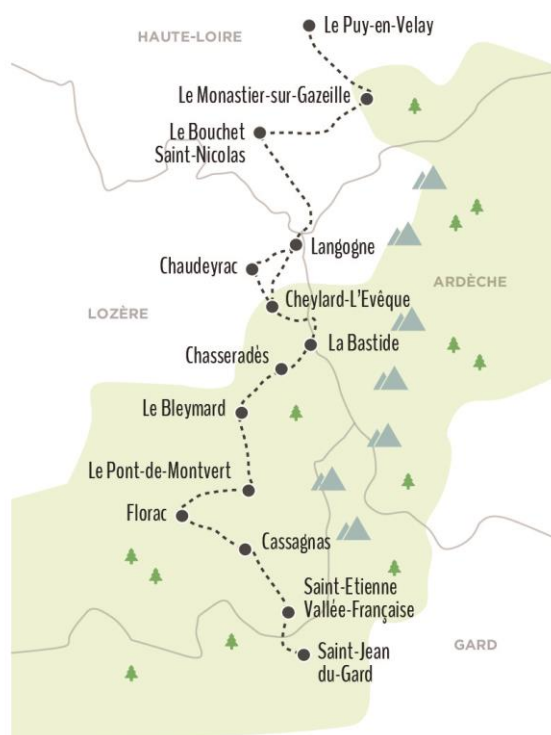
### LE CHEMIN DE STEVENSON Chasseradès - Saint Jean Du Gard



Découvrez cet itinéraire de randonnée accompagnée et l'aventure de Robert Louis Stevenson lors de son "Voyage avec un âne dans les Cévennes". Vous allez traverser comme lui le pays des camisards mais aussi le **Parc National des Cévennes**, petit joyau de la nature et du Massif Central.

Du **Mont Lozère**, avec ses landes désertiques de bruyères et de callunes mêlés aux chaos granitiques, aux vallées cévenoles si particulières avec leurs terrasses et leurs châtaigneraies, vous aborderez chaque jour une entité et une ambiance paysagère différente.

Mais, ces pays parcourus vivent, aussi, avec et par leur histoire très riche que votre accompagnateur en montagne, vous dévoilera sur cette randonnée accompagnée itinérante.



8 jours, 7 nuits et 6 jours de randonnée.

### JOUR 1 : CHASSERADES (alt : 1150 m)

Arrivée et installation à votre hébergement. Repas du soir et nuit.

*L'accompagnateur vous rejoindra le soir.*


### JOUR 2 : CHASSERADES - LE BLEYMARD (alt : 1069 m)

17 km

5h environ

D + 500m

D - 600 m



Après le hameau de l'Estampe, montée à travers la forêt domaniale du Goulet jusqu'à un col à 1413m. Après la piste qui descend vers la source du Lot, on rejoint les Alpiers, puis le Bleyard, petit village au pied du Mont Lozère.

### JOUR 3 : LE BLEYMARD - PONT-DE-MONTVERT (alt : 875 m)

19.5 km

6h environ

D + 600 m

D - 800 m



En direction du col Santel (1200 m), montée à la station du Mont Lozère, puis au sommet du Finiels (1699 m), le plus haut sommet du département, en longeant de hautes montjoies de granit (*monceaux de pierres indiquant le chemin, que R.L.Stevenson suivit*) : magnifiques vues sur les Cévennes si la météo le permet !!

Descente ensuite vers Pont de Montvert à travers les genêts et les pâturages, village symbolique de l'histoire des camisards !!

NB : Nuit à proximité de Pont de Montvert et court transfert le lendemain.

Sauf pour le séjour d'Août, transfert et nuit à Bédouès et randonnée Cévennoles.

### JOUR 4 : PONT-DE-MONTVERT – BEDOUES (alt : 560 m)

24 km

7h environ

D + 700 m

D - 1000m



Nous quittons le fief des camisards pour la Cham de l'Hermet puis la Cham Long de Bougès et le sommet du **Signal de Bougès**. Nous descendons par le col de Sapet puis celui de Perpau. A travers la forêt domaniale de Ramponenche, on descend vers Bédouès.



## JOUR 5 : BEDOUES – CASSAGNAS (alt : 693 m)

22 km

6h environ

D + 532 m

D – 402 m



Nous suivons l'ancienne voie ferrée le long de la Mimente entre **châtaigneraies et forêt de chêne**. Nous traversons **Saint Julien d'Arpaon** et son château en ruines et marchons dans ce fond de vallée assez encaissée où l'homme a su adapter son agriculture à cet environnement de pentes et de pierres. Etape à

Cassagnas à l'ancienne gare.

## JOUR 6 : CASSAGNAS – PONT DE BURGEN (alt : 280m)

21 km

5h environ

D + 530 m

D – 950 m



A travers de belles forêts de châtaigniers, on se dirige vers le col de la Pierre Plantée à 891 m, avant de redescendre sur Saint Germain de Calberte et continuer direction Saint Etienne Vallée Française.

## JOUR 7 : PONT DE BURGEN - ST JEAN DU GARD (alt : 189 m)

17 km

5h environ

D + 450 m

D – 560 m



Voilà la dernière étape qui mène là où R. L. STEVENSON, a terminé son périple et revendu son ânesse Modestine. Traversée du bourg de St Etienne Vallée Française au pays des Camisards (255 m), passage au col de St Pierre (596 m), puis arrivée à St Jean du Gard, petite ville méridionale, pays de la vigne et du mûrier ! A **Saint Jean du Gard**, fin du périple de

Robert Louis Stevenson et de son ânesse Modestine. Nuit à Saint Jean du Gard.

## JOUR 8 : SAINT JEAN DU GARD

Fin du séjour après le petit déjeuner.

*Ce programme est donné à titre indicatif ; il pourra être modifié, soit pour des raisons climatiques, soit pour des raisons de sécurité ou suivant la disponibilité des hébergements.*



## › DATES et TARIFS

- Du 11 au 18 juin 2026
- Du 6 au 13 août 2026
- Du 10 au 17 septembre 2026

Prix par personne : 1 160 €

➤ Chambre individuelle **IMPOSSIBLE** sur ce parcours. Certaines nuits sont en chambre de 4,5 ou de 6 personnes.

Navette Chasseradès > St Jean du Gard : 45 €

Départ 8h15 ou 13h15, arrivée vers 10h50 ou 15h50.

(Les horaires d'arrivée sont donnés à titre indicatif et ne peuvent être garantis)

Ce transfert est à réserver et à régler impérativement avant le départ.

## › LE PRIX COMPREND

- L'encadrement par un guide accompagnateur,
- L'hébergement en pension complète (vin et boissons non compris),
- Le transport de vos bagages,
- La taxe de séjour.

## › LE PRIX NE COMPREND PAS

- Les assurances
- les transferts de votre domicile au point de rendez-vous et dispersion, les navettes ou taxis pour récupérer votre voiture et pour raccourcir certaines étapes
- les frais de parkings
- les transferts gare-hôtel ou aéroport-hôtel à l'arrivée et au départ.
- La navette retour
- Les visites payantes
- Les boissons et les dépenses personnelles
- les frais d'inscription (+15€ par personne)
- les frais d'envoi à l'étranger (+45€ par personne)

## › ACCUEIL / DISPERSION


Rendez-vous le vendredi en fin d'après-midi à Chasseradès.





Fin du séjour le vendredi à Saint Jean du Gard après le petit-déjeuner.

## > NIVEAU

 **Niveau 3** En moyenne, marche de 6h par jour sur des chemins ou sentiers pouvant présenter un dénivelé positif cumulé de +600 à +800m. Certaines journées de marche de nos programmes peuvent présenter peu de dénivelé mais les étapes sont parfois longues (+ de 25km).

## > HEBERGEMENTS

En gîte d'étape et en hôtels. Chambre de 2, 3 ou 4 personnes ou petits dortoirs (6 à 12 personnes max.).

### **Informations :**

Disparues depuis bien longtemps, des petites bêtes (6 mm) appelées « punaises de lit », ont refait leur apparition dans de nombreuses régions de France, à la campagne comme en ville ou dans les capitales européennes. Certains hébergements situés sur des itinéraires de randonnées, en montagne comme en bord de mer en font les frais. Elles sont apportées par les voyageurs qui les véhiculent à leur insu dans leurs sacs à dos, leur valise ou sur leurs vêtements... Cela n'a rien à voir avec l'hygiène. Certains hébergements en ville hors chemins de randonnées subissent ce phénomène. Ces punaises piquent comme des puces ou des moustiques, pendant le sommeil et dans certains cas peuvent provoquer des allergies. En prévention de ces piqûres, une association a choisi un insecticide respectueux de l'environnement et de la santé avec une formule à base de pyrèthre naturel et d'huiles aromatiques, 100% naturel et labélisé Eco-Cert. Nous vous conseillons donc de protéger votre bagage et vos vêtements dès le début du voyage avec un spray, en vente chez certains hébergeurs ou dans des pharmacies. Ce spray est à pulvériser essentiellement sur l'intérieur et l'extérieur de l'ensemble du bagage et sur le contenu. Vous pouvez également demander conseil auprès de votre pharmacien qui pourra vous proposer d'autres produits alternatifs.

**Vente en ligne :** [Comment éviter d'avoir des punaises de lit lors du pèlerinage de Compostelle \(lescheminsverscompostelle.fr\)](https://www.lescheminsverscompostelle.fr)

[CLAKO punaises & CLAKO Tiques - Clako Punaises \(clako-punaises.com\)](https://www.clako-punaises.com)



## › RESTAURATION

Les petits déjeuners sont traditionnels (parfois sous forme de buffet) et sont servis vers 8H.

Les dîners sont en général servis à partir de 19h30 ; ils sont composés la plupart du temps du menu du jour (pas de choix de menu dans la majorité des hébergements). Le pique-nique le midi est inclus.

## › ENCADREMENT

Accompagnateur diplômé en moyenne montagne.

## › GROUPE

7 à 14 participants.

## › TRANSPORT DES BAGAGES

Vos bagages seront transportés par une société de transport entre chaque étape en fin de matinée ou dans le courant de l'après-midi. **Livraison pour 18 H**

### ATTENTION :

Nous vous demandons de déposer votre bagage dans le hall de chaque hébergement le matin à 8 H et de ne prévoir IMPERATIVEMENT QU'1 SEUL BAGAGE PAR PERSONNE NE DEPASSANT PAS 13KG; au-delà de ce nombre (1 sac) et de ce poids (13 kg), le transporteur pourra vous facturer, en fin de randonnée, un supplément ou refuser catégoriquement de transporter votre bagage s'il est trop encombrant.

**Valise rigide non autorisée**-nous déclinons toute responsabilité sur les dommages de ce type de bagage.

Nous vous invitons à vous munir d'un petit sac à dos pour transporter vos effets personnels de la journée.

## › ACCES



**\*ALLER :** Gare SNCF de CHASSERADES (Ligne Mende / Chasseradès et La Bastide / Chasseradès)



Gare SNCF de La Bastide : 04 66 46 02 06



**\*RETOUR :**

- Gare SNCF d'ALES (04 66 78 29 03)

Autocar ALESY (ligne 72) entre St Jean Du Gard et Alès. Tél. 04 66 52 31 31

<https://www.alesy.fr/> Pas de liaisons les dimanches.

- Gare de NÎMES,

Autocar LIO Occitanie (ligne 112) <https://www.lio-occitanie.fr/>

Eviter que votre jour de départ en fin de randonnée soit en week-end ou jour férié car les relations SNCF sont beaucoup plus difficiles ces jours là.

Informations SNCF : 3635 ou [www.sncf.com](http://www.sncf.com)



**\*ALLER :**

Chasseradès se situe en Lozère.

A partir de Mende, prendre la N88 direction Le Puy-en-Velay, puis la D6 direction Chasseradès.

A partir du Puy-en-Velay, prendre la N88, puis la D906 jusqu'à la Bastide Puylaurent puis la D6 jusqu'à Chasseradès.

Carte Michelin N° 8.

**\*RETOUR :**

Vous pouvez par notre intermédiaire (ou directement) réserver la navette retour auprès du transporteur de bagages pour revenir sur Chasseradès.

**Départ 8h15 ou 13h15, arrivée vers 10h50 ou 15h50.**

*(Les horaires d'arrivée sont donnés à titre indicatif et ne peuvent être garantis)*

Il est impératif de réserver ce transfert le plus rapidement possible (nous vous conseillons de le faire dès votre inscription ou à notre confirmation de réservation car les demandes sont importantes et il y a peu de places) ; ce transfert n'est pas compris dans le prix de la randonnée.

Un transfert de votre véhicule peut être organisé durant votre séjour de marche afin de le récupérer en fin de séjour.



## › LISTE DES AFFAIRES À EMPORTER

L'ensemble de vos affaires doit être réparti dans deux sacs :

- 1 sac à dos 30/40 litres à bretelles larges et armature souple réglable pour les vivres de la journée, la gourde, un vêtement de pluie, l'appareil photos ...
- 1 sac de voyage souple de 80 à 100 litres pour les affaires de tout le séjour (attention, il ne doit pas dépasser 13 kg).

### Equipement de base

- une paire de chaussures de marche « moyenne montagne » (attention aux chaussures neuves à éviter)
- une paire de bâtons de marche, conseillés mais pas indispensable
- lunettes, crème solaire et chapeau pour le soleil
- une petite pharmacie individuelle (désinfectant et pansements, crème protectrice pour les lèvres, bandes adhésives contre les ampoules, double peau type Compeed, vos médicaments habituels, etc.)
- une trousse de toilette
- short et/ou jupe
- pull ou veste polaire
- tee-shirts ou chemises légères
- une veste imperméable (type Goretex)
- un sur-pantalon imperméable
- cape de pluie ou poncho (qui protégera aussi le sac à dos)
- des chaussures légères pour le soir
- tenue de rechange confortable pour le soir
- un maillot de bain et une petite serviette de bain
- une ou deux gourdes : il est important de boire 1.5 à 2L d'eau par jour
- un couteau
- une lampe de poche ou frontale (facultatif)
- une paire de jumelle (facultatif)
- mouchoirs, papier hygiénique
- une aiguille, un peu de fil et une ou deux épingles de sûreté
- gel hydroalcoolique

### *Pour les nuits :*

- Un drap de soie/sac à viande pour les nuits en gîte plus confortable que les draps à usage unique (les couvertures sont fournies). Pour les hôtels le linge est fourni.





- Une petite serviette de toilette pour les endroits près des rivières, mais le linge de toilette est également fournis.

***Pour les pique-niques :***

- Une boîte plastique contenance environ 700 ml (type Tupperware), des couverts, un gobelet, un couteau pliant (type opinel)
- Une gourde et/ou une thermos (un litre minimum)

## › CONTACTS UTILES

- Comité Départemental de la Haute Loire : 04 71 09 91 43
- Comité Départemental de la Lozère : 04 66 65 60 00
- Comité Départemental du Gard : 04 66 36 96 30
- Association « Sur le Chemin de R.L Stevenson » au Pont de Montvert : 04 66 45 86 31

Voici quelques sites Internet concernant le Chemin de Stevenson :

- [www.cevennes.com/stevenson.htm](http://www.cevennes.com/stevenson.htm)
- [www.gr70-stevenson.com](http://www.gr70-stevenson.com)
- [www.causses-cevennes.com/stevenson.htm](http://www.causses-cevennes.com/stevenson.htm)
- [www.chemin-stevenson.org](http://www.chemin-stevenson.org)

## › BIBLIOGRAPHIE

- Voyage avec un âne à travers les Cévennes de R.L. STEVENSON
- R.L Stevenson de R. Lagrave aux Editions Gévaudan Cévennes
- L'épervier de Maheux de Jean Carrière
- Suite cévenole d'André Chamson
- Sur la route de Stevenson de Gaël Barrera
  
- Une aventure à la belle étoile: Dix jours en solo sur le chemin Stevenson de Ludovic Rocca
- Sur le chemin de Stevenson de Thierry Soulard
- Film Antoinette dans les Cévennes, 2020, réalisé par Caroline Vignal



### Qui était Robert Louis Stevenson ? Un peu d'histoire !

Le **Chemin de Stevenson** permet à des milliers de randonneurs chaque année, de vivre l'aventure de l'écrivain **Robert Louis Stevenson**. Jeune écossais né à Edimbourg en 1850 dans une famille bourgeoise, il rédige sa première nouvelle à 14 ans. Il étudie la science technologie mais se passionne en réalité pour la littérature et vit une vie de bohème. Une fois ses études scientifiques abandonnées, il débute des cours de droit et devient avocat. Il rencontre sa femme, qui part en Amérique quelque années plus tard. Il entreprend alors son séjour dans les Cévennes en 1878, sur lequel il écrira son roman *Voyage avec âne dans les Cévennes*. Ce roman est celui qui aujourd'hui est à l'origine du **chemin de Stevenson à pied** retraçant tout son parcours. Il a permis aux historiens de définir l'**itinéraire du chemin de Stevenson**. Après d'autres publications de roman, il partira vivre dans les Samoa pour rejoindre sa femme mais suite à une embolie cérébrale, il meurt en 1894. Il sera enterré au mont Vaea face à la mer.

La **randonnée Stevenson** débute au Puy en Velay mais c'est au Monastier sur Gazeille que Stevenson acheta son ânesse Modestine qui l'accompagnera jusqu'à la fin de son périple dans la capitale des Cévennes Alès. Petit, Robert Louis avait lu de nombreux récits sur l'histoire des Camisards. Son voyage à travers le Velay, La Margeride, Le Gévaudan et les Cévennes était pour lui sa façon de parcourir les lieux phares de ses histoires qui ont bercé son enfance. Voilà pourquoi il traverse les villes et villages comme Chasseradès, Pont de Monvert, Saint Jean du Gard ou encore Alès.

C'est en 12 jours de randonnée que l'écossais arrive à Alès avec son ânesse ! En effet, la **difficulté du chemin de Stevenson** est moyenne même si sur la deuxième partie (Chasseradès - St Jean Du Gard), celle-ci est légèrement plus compliquée en raison d'un dénivelé plus important dans les causses et les Cévennes. Le chemin de Stevenson est réalisable à pied seul ou en groupe, en liberté ou accompagné. Pour revivre pleinement l'aventure de Robert Louis Stevenson beaucoup de randonneurs sont accompagnés d'un âne comme l'a réalisé l'écrivain il y a plus de 140 ans. **Le chemin de Stevenson est une randonnée qui s'étend sur plus de 274 km** ; c'est un chemin plein d'histoires et de paysages riches et variés, qui saura ravir petits et grands.



## CHASSERADES : (Lozère)

- L'église St Blaise, de style roman, elle date du XII<sup>e</sup> siècle. Quelques points méritent attention :
  - o Le clocher tour de défense.
  - o Toit de lauzes surmonté d'une lauze ajourée en forme de croix.
  - o Abside pentagonale et chapiteaux à entrelacs.
  - o Le donjon du XII<sup>e</sup> siècle.

## LE BLEYMARD

- Les maisons au toit de lauzes.
- La Mairie magnifiquement restaurée.
- A proximité immédiate de la Mairie, un vieux travail (pour le ferrage des chevaux).
- A la sortie du village, une ravissante ferme fortifiée.

## LE MONT LOZERE :

***Office de Tourisme : 04 66 48 66 48 ouvert en juillet et août les mercredis et vendredis, de 9h30 à 12h30 et de 14h à 18h.***

La montée est longue et pénible mais, en contrepartie, très riche en nature. Le parcours est boisé, on y rencontre une flore riche en de nombreuses essences et de jolies petites chutes d'eau.

- Les Chalets.
- Un des écomusées et centres d'informations du Parc National des Cévennes.
- La nature superbe.
- Les remonte-pentes des pistes de ski.
- Le sommet du Mont Lozère, le Pic du Finiel.

## PONT DE MONTVERT :

***Office de tourisme : 04 66 45 81 94 ouvert de 10h30 à 12h30 et de 16h à 18h30 sauf le dimanche après-midi.***

- Le pont en dos d'âne avec sa tour de péage datant du XVII<sup>e</sup> siècle.
- Les trois rivières : le Tarn, le Rieumalet, le Martinet.
- Quelques 100 m en amont, le Tarn offre d'agréables baignades.
- La Maison du Mont Lozère (Parc National Cévennes).
- Ouvert en avril, mai et octobre, tous les jours de 15h à 18h, juin à septembre de 10h30 à 12h30 et de 14h30 à 18h30. Hors-saison le samedi de 15h à 18h. Tél : 04 66 45 80 73.



- LE PARC NATIONAL DES CEVENNES Le Château, BP 15 48 400 FLORAC 04 66 49 53 01

Le Parc National des Cévennes est le seul parc National à être implanté en moyenne montagne. La richesse de sa flore est favorisée par la diversité du climat (océanique, continental et méditerranéen), de ses sols (granitique, calcaire ou schisteux) et de l'altitude (378 à 1699 m) . La variété des biotopes (forestiers à 65 %, ouverts à 35%, humides ou secs) favorise la présence d'une faune remarquable et importante : mouflons, chevreuils, vautours fauves, castors, cerf, aigle royal, grand-duc ...

- De nombreuses maisons datent du XVI<sup>e</sup> siècle ; visitez aussi les jolies ruelles.
- L'emplacement de la maison de l'abbé du Chayla, assassiné en 1702. Celui-ci avait été envoyé par l'archevêché pour réduire la religion protestante dans la région. C'était méconnaître le peuple cévenol qui, opprimé, allait se révolter ; ce fut alors les prémices de la guerre des Camisards.
- Le temple.
- L'église.

#### **GRIZAC :**

Château du Pape Urbain V

#### **MIRAL :**

Château

#### **BEDOUES :**

*Fête votive : 1<sup>er</sup> week-end de juillet*

Collégiale, église St Saturnin

Festival nature, juin-septembre

#### **FLORAC :**

***Office de tourisme : 04 66 45 01 14 ouvert du lundi au vendredi de 9h à 12h et de 14h à 18h. En Juillet/Août ouvert du lundi au vendredi de 9h à 12h30 et de 14 h à 19h. Le Samedi de 9h30 à 12h30 et de 14h à 18h et le dimanche de 10h à 13h.***

*Site Internet : [www.florac-tourisme.com](http://www.florac-tourisme.com)*

*Fête votive : 14 et 15 août*

Maison du Parc National des Cévennes

Le Plan de Font Mort : haut lieu des Camisards

Florac est sans conteste une ville qui se trouve dans le haut de mon "hitparade" des villes et villages que j'ai traversés durant mon voyage.



- Le château datant du XVII<sup>e</sup> siècle abrite le siège administratif du Parc National des Cévennes mais aussi un écomusée et un centre d'information.
- La Source du Pêcher.
- Le temple.
- L'église.
- La magnifique place bordée de platanes, lieu d'échange économique et culturel.
- Les rues et ruelles typiques.
- Le Tarnon.
- Quelques beaux ponts.
- Le Couvent de la Présentation.
- Les montagnes abruptes et dentelées; on peut, depuis le château, les découvrir. Une table d'orientation vous aidera à les identifier.

### ST JULIEN D'ARPAON :

Ruines du château

### CASSAGNAS :

Temple ; menhir et panorama au col de la Pierre Plantée.

### ST GERMAIN DE CALBERTE :

*Office de tourisme : 04 66 45 93 66 ouvert de septembre à juin du mardi au samedi de 9h30 à 13h et en juillet/août, dimanche et lundi de 9h30 à 12h30, mardi de 10h à 18h30, du mercredi au vendredi de 9h30 à 18h30 et le samedi de 9h30 à 12h30 et de 14h30 à 18h30.*

Site Internet : [www.cevennes.com](http://www.cevennes.com)

- L'église datant des XII<sup>e</sup> et XIV<sup>e</sup> siècles, recèle la dépouille de l'abbé Du Chayla, mort assassiné à Pont de Montvert en 1702. L'édifice recèle une voûte en berceau brisé et est complété de 5 chapelles.
- Le château médiéval Saint Pierre datant des XII<sup>e</sup> et XIII<sup>e</sup> siècles. Il est depuis plus de 30 ans en cours de restauration par une famille d'orfèvres de Paris. Quel beau résultat !
- Centre d'accueil et d'info du Parc National des Cévennes.
- Cultures étagées en terrasses soutenues par des murs appelés ici "bancels" ou "faisses".
- Fouilles sur les restes du village médiéval.





ST JEAN DU GARD (Gard) :

*Office de Tourisme : 04 66 85 32 11 ouvert hors saison (d'avril à juin et de septembre à octobre) de 9h30 à 12h30 et de 14h à 17h30 tous les jours et le dimanche de 10h à 12h30 et 14 à 17h. Juillet/Août tous les jours de 10h à 18h.*

*Marché du Pélardon : 1<sup>er</sup> dimanche de juin*

*Fête votive : 1<sup>er</sup> week-end d'août*

- Pont en dos d'âne construit 1733, il a parfois subi les foudres du Gard en colère entraînant alors des destructions. Les dernières inondations datent de 1958 et de 1961.
- La maison située au 125, Grand'Rue, porte toujours l'anneau qui fut utilisé par Stevenson pour attacher son ânesse Modestine.
- La Tour de l'Horloge.
- L'hôtel Oronge où Stevenson a passé la dernière nuit de son voyage.
- Le Musée des Vallées Cévenoles, 95, Grand'Rue (Ouverture du 1<sup>er</sup> mai au 30 septembre sauf dimanche et lundi matin de 10h30 à 12h30 et de 14h00 à 19h00 et en juillet-août de 10h30 à 19h00). Tel : 04 66 85 10 48
- Le TVC "Train à Vapeur des Cévennes" : Tel : 04 66 85 13 17, Site Internet : [www.citev.com](http://www.citev.com) . Ce train touristique relie plusieurs fois par jour St Jean et Anduze avec un arrêt à la Bambouseraie.
- Atlantide Parc : aquarium tropical. Avenue de la Résistance (Ouverture tous les jours, toute l'année de 09h30 à 19h00). Tel: 04 66 85 32 32.

## › TOURISME RESPONSABLE

Dans un monde en constant développement, il peut être pertinent de prendre son temps et de se recentrer sur l'essentiel. La randonnée est une activité proche de la nature et du local, qui invite à la réflexion. Aujourd'hui, le tourisme responsable s'implante dans le paysage, portant des valeurs essentielles pour le monde de demain. La Pèlerine s'engage dans cette démarche en vous rappelant quelques points à garder à l'esprit lors votre séjour de randonnée :

- **Préparez-vous et prévoyez**
  - Informez-vous sur les particularités du lieu visité, la culture, les traditions et respectez la réglementation en vigueur.
  - Explorez en petits groupes de 4 à 6 personnes.
  - Emportez avec vous de l'eau et des collations en quantité suffisante.
  - Evitez les périodes de haute fréquentation
- **Laissez intact ce que vous trouvez**



- Laissez les pierres, plantes et tout objet naturel, historique ou culturel sur place et dans leur état naturel
- **Respectez la vie sauvage**
  - Observez la faune à distance. Ne suivez pas et n'approchez pas les animaux sauvages.
  - Abstenez-vous toujours de nourrir les animaux sauvages
- **Restez sur les sentiers**
  - Utilisez les sentiers aménagés existants
  - Marchez en file indienne au milieu du sentier, même s'il est boueux ou mouillé
- **Minimisez vos déchets & Gérez-les de façon responsable**
  - Favorisez les contenants réutilisables
  - Rapportez vos restes et déchets de manière à éliminer les traces de votre passage
- **Respectez les autres usagers**
  - Soyez respectueux des autres visiteurs et soucieux de la qualité de leur expérience
  - Soyez courtois. Laissez le passage aux autres sur le sentier

## › ASSURANCES

Nos assurances, **Tranquillité CB** et **Tranquillité** sont individuelles et facultatives. Il vous appartient avant ou au cours de votre voyage de contacter personnellement l'assureur qui vous garantit pour votre voyage pour déclencher l'assurance. **La prime d'assurance, les frais de visa, les frais d'inscription ne sont remboursables ni par La Pèlerine ni par l'assureur.** Pour connaître les modalités contractuelles exactes, en particulier le périmètre des garanties, franchises et exclusions, nous vous recommandons de lire attentivement les conditions contractuelles complètes ainsi que les documents d'informations produits accessibles sur demande auprès de La Pèlerine ou sur le site [www.lapelerine.com](http://www.lapelerine.com) rubrique « Conditions de Vente ». Un exemplaire du contrat, détaillant les garanties souscrites et la procédure à suivre, vous sera adressé en même temps que la confirmation de votre inscription, ou sur simple demande.

**Les assurances proposées doivent être souscrites au moment de l'inscription ou dans les 48h après l'inscription au voyage.**

**La souscription à nos assurances est accessible à tous, quel que soit votre pays de résidence.**



Le Tranquillité (assurance Assistance/Rapatriement, assurance annulation et interruption de séjour) est facturé 4.15 % du prix total du voyage.

Le Tranquillité CB (Les garanties et plafonds viendront en complément de ceux de votre carte Visa Premier, Infinite, Master Card Gold, Platinum, après refus de celle-ci) est facturé 3.15% du prix total du voyage.

En cas d'annulation de votre part, des frais d'annulation seront retenus.

Le montant des frais dépend de la date d'annulation :

- 1) plus de 31 jours avant le départ : 15% du montant du voyage.
- 2) entre 30 jours et 21 jours avant le départ : 30% du montant du voyage.
- 3) entre 20 jours et 14 jours avant le départ : 55% du montant du voyage.
- 4) entre 13 jours et le jour du départ : 75% du montant du voyage.

➤➤ En cas d'annulation de la personne avec laquelle vous deviez partager la chambre, le supplément chambre individuelle vous sera facturé. Celui-ci vous sera ensuite remboursé par l'assurance à condition que son supplément soit inférieur au frais d'annulation.

Pour une annulation avant le départ, contactez La Pèlerine au +33 (0)4 71 74 47 40, qui se chargera des procédures.

Durant le séjour, avant toute démarche, contactez **ASSISTANCE MUTUAIDE** au +33 (0)1 45 16 43 47 (que vous ayez souscrit au contrat Tranquillité ou Tranquillité CB).

Si vous avez des questions sur votre contrat, vous pouvez contacter la Hot Line au 05 32 09 21 81.

La non-présentation le jour du départ ou abandon en cours de séjour non justifiés, ne donne droit à aucun remboursement.

Un exemplaire du contrat, détaillant les garanties souscrites et la procédure à suivre, vous sera adressé en même temps que la confirmation de votre inscription, ou sur simple demande.



## MODIFICATION DE RESERVATION :

### ATTENTION !

Des frais de dossier (50 €) seront retenus pour tout **changement sur la réservation** déjà effectuée (type de chambre, date de départ, nombre de personnes...).

Les réservations éventuelles de **nuits supplémentaires** en début ou en fin de randonnée doivent se faire **obligatoirement à l'inscription** et être spécifiées sur le bulletin de réservation. Une fois les dossiers confirmés, ces réservations devront se faire directement auprès de l'hébergement concerné et être payées sur place.

Si nous n'avons pas répondu à toutes vos questions,  
- appelez-nous au +33 (0)4 71 74 47 40 –

