



## LE SPÉCIALISTE DE LA RANDONNÉE EN LIBERTÉ

### ALPES Les Balcons des Ecrins



Une itinérance en balcon, de Freissinières au Glacier Blanc, au pied de la barre des Ecrins (4102 m). D'abord, la vallée de Freissinières, sauvage, authentique et refuge des populations vaudoises pendant les guerres de religions. Puis, la haute vallée de la Vallouise, l'une des plus majestueuses vallées alpines. En chemin, vous découvrez de somptueux lacs d'altitude : les lacs Faravel et Palluel, de l'Eychauda et du Tuckett dans lesquels se reflètent les sommets glaciaires du Pelvoux (3943m) et les dômes de Monêtier (3479 m).




6 jours - 5 nuits - 6 jours de marche

## JOUR 1 : GROTTES DES VAUDOIS - CRÊTES DE LA RORTIE - FREISSINIÈRES

12,5 km

5h30

+800m/-800m



Rendez-vous en début de matinée à Fressinières, accueil à votre hébergement. Montée jusqu'au hameau des Roberts pour rejoindre le sentier qui passe au pied de l'immense falaise de calcaire et conduit à l'entrée de la vallée. Au-dessus, dans la falaise, la grotte des Vaudois, refuge des populations persécutées pendant les guerres de Religion. Vous montez dans la falaise pour cheminer sur les crêtes de la Rortie avec une vue plongeante sur la vallée de la Durance. Retour à Freissinières par les Aujards.

**Repas inclus : soir. Repas libres : matin, midi.**

## JOUR 2 : LAC DU FANGEAS – FARAVEL ET PALLUEL – DORMILLOUSE - FREISSINIÈRES

10 à 15 km

5h30

+700m/-700m ou +1100m/-1100m



Au petit matin, vous vous rendez au parking de Dormillouse avec votre véhicule personnel (10 min, 7 km). Début de circuit au parking de Dormillouse au bout de la vallée de Freissinières. Courte montée au hameau de Dormillouse, unique hameau du parc des Ecrins habité à l'année bien qu'il soit inaccessible en voiture. Vous déposez à l'hébergement vos affaires pour la nuit afin de ne pas trop vous charger pour le reste de la journée. De Dormillouse, vous rejoignez par un sentier en balcon le torrent des Oules puis montez progressivement à flanc de montagne pour déboucher sur le lac du Fangeas (1990 m). Le lac sied dans un joli vallon verdoyant entouré de barres rocheuses. L'endroit est idyllique.

Deux possibilités s'offrent alors à vous :

- Faire demi-tour pour rejoindre plus directement le hameau de Dormillouse, unique hameau du parc des Ecrins habité à l'année bien qu'il soit inaccessible en voiture.

- Réaliser une belle boucle qui permet de rejoindre Dormillouse par les lacs Faravel et Palluel. (400 m de D+ et D- supplémentaires).

Retour au parking de Dormillouse et transfert avec votre véhicule personnel à votre hébergement de Fressinières.




### JOUR 3 : FREISSINIÈRES - COL DE LA POUSTERLE (1863 M) – PUY SAINT VINCENT

16,5 km

6h00

+1050m/-850m



Aujourd'hui, vous passez deux cols et ralliez la vallée de Freissinières à celle de la Vallouise. Possibilité de réduire le dénivelé en choisissant lors de votre inscription l'option transfert aux Auberts. Vous montez d'abord versant sud pour atteindre le col des Lauzes (1840 m) et redescendez ensuite par un versant ubac couvert de mélèzes et d'épicéas jusqu'au sauvage et préservé vallon du Fournel

(réserve biologique). C'est le royaume du chardon bleu, espèce protégée. Après avoir passé le col de la Pusterle (1763 m) et ses chalets d'estive, vous descendez ensuite jusqu'au village de Puy Saint Vincent au pied du Pelvoux (3943 m).

**Repas inclus : matin, soir. Repas libre : midi.**

### JOUR 4 : CHAMBRAN - LAC DE L'EYCHAUDA (2539 M) - AILEFROIDE

17,5 km

6h00

+850m/-1100m



Court transfert dans le vallon de Chambran. Vous remontez le vallon jusqu'au verrou glaciaire de Coste du Laou et découvrez le lac de l'Eychauda (2539 m) dans lequel se reflètent les dômes des Monêtiers (3479 m). A quelques centaines de mètres du lac de l'Eychauda, vous découvrez le glacier Séguret Foran et la beauté des paysages glaciaires. Vous redescendez le

vallon de Chambran, traversez le torrent de l'Eychauda et rejoignez Ailefroide par un sentier en balcon.

**Repas inclus : matin, soir. Repas libre : midi.**

### JOUR 5 : VALLON DU SÉLÉ - BOSSE DE CLAPOUSE (2179 M) - AILEFROIDE

8,5 km

5h00

+700m/-700m



Découverte du vallon du Sélé à travers l'ascension de l'un de ses contreforts : la bosse de Clapouse. Vous quittez Ailefroide par le vallon de Celse Nière puis le sentier s'élève progressivement à travers le mélézin et les bosquets de rhododendrons. Arrivé à la Bosse de Clapouse (2179 m), l'univers se fait beaucoup plus

minéral et c'est le royaume des chamois qui commence. Ce plateau suspendu est entouré de sommets majestueux et offre un superbe panorama sur le Pelvoux (3943 m). Retour à Ailefroide et nuit en hôtel.

**Repas inclus : matin, soir. Repas libre : midi.**

LA PELERINE Randonnées et Voyages à pied

32 Place Limozin 43170 SAUGUES

Tél : +33 (0)4 71 74 47 40 | [contact@lapelerin.com](mailto:contact@lapelerin.com) | [www.lapelerin.com](http://www.lapelerin.com)



### ***Variante niveau 4 : Tête de la Draye (2093 m)***

*Si vous voulez rallonger la journée, nous vous proposons une randonnée supplémentaire au belvédère de la Tête de la Draye. L'itinéraire est difficile et aérien mais l'on est récompensé en arrivant au sommet avec une vue à 360 ° sur la vallée de la Vallouise, le massif du Pelvoux et le Glacier Blanc.*

## **JOUR 6 : REFUGE DU GLACIER BLANC (2542 M) – FREISSINIÈRES**

**10,5 km**

**5h00**

**+700m/-700m**



Court transfert au Pré de Madame Carle. Le sentier s'élève d'abord en lacets puis franchit de façon astucieuse le gros verrou rocheux. Arrivés au lac Tuckett, face aux impressionnants séracs qui terminent le glacier, une montée soutenue vous conduit au refuge du Glacier Blanc (2542 m), point de départ de nombreuses ascensions alpines. Retour par le même

itinéraire. Transfert retour à Freissinières.

**Repas inclus : matin. Repas libres : midi, soir.**

***Variante niveau 4 : Les plus courageux pourront s'avancer jusqu'au pied du Glacier Blanc et ainsi apercevoir la Barre des Ecrins (4102 m), le plus haut sommet du massif.***

**NB :** Les temps de marche sont donnés à titre indicatif et calculés pour des marcheurs moyens hors pauses et temps pris pour le pique-nique.



- Un parcours accessible dans un environnement de haute montagne.
- Des panoramas exceptionnels sur les sommets majeurs des Écrins.
- Un itinéraire riche d'Histoire et de patrimoines.

## **› DATES et TARIFS**

**A partir de 2 participants. Véhicule personnel indispensable.**

**Du 13 juin au 13 septembre.** Dates soumises à la disponibilité hôtelière au moment de la réservation et de l'accès sur le site.

**Prix par personne (chambre double) :**

**845 €**

LA PELERINE Randonnées et Voyages à pied

32 Place Limozin 43170 SAUGUES

Tél : +33 (0)4 71 74 47 40 | [contact@lapelerine.com](mailto:contact@lapelerine.com) | [www.lapelerine.com](http://www.lapelerine.com)





Nuit supplémentaire à Fressinières : de 110 à 150€/personne (selon la saison et/ou prestation choisie).

## › LE PRIX COMPREND

- Les transferts en minibus ou taxi le J4 entre votre hébergement à Puy Saint Vincent et le début de la randonnée, et le J6 entre la fin de la randonnée au Pré de Madame Carle et votre véhicule à Freissinière.
- Le transfert en minibus ou taxi du J6 entre votre hébergement à Ailefroide et le début de la randonnée au Pré de Madame Carle en dehors de la période de vacances scolaires. (Pendant les vacances scolaires : en navette publique à payer sur place).
- Le transport des- Le transport des bagages J3, J4 et J6.
- L'hébergement tel que décrit.
- La demi-pension (dîners et petits déjeuners).
- Le roadbook (ainsi qu'une carte) pour un groupe de 2 à 4 personnes.

## › LE PRIX NE COMPREND PAS

- L'acheminement jusqu'au lieu de rendez-vous et depuis le lieu de séparation.
- Les transferts entre Freissinières et Dormillouse J1 et J2.
- Le transfert du J6 entre votre hébergement à Ailefroide et le début de la randonnée au Pré de Madame Carle pendant la période de vacances scolaires (navette publique à payer sur place - environ 2€).
- Le supplément chambre individuelle
- Les assurances
- Les repas de midi
- Les boissons et dépenses personnelles
- Les frais d'inscription et d'envoi à l'étranger
- Tout ce qui n'est pas indiqué sous la rubrique "Le prix comprend".

## › ACCUEIL / DISPERSION


Rendez-vous le 1er jour avant 10h à votre hébergement à Freissinières.  
Vous pouvez y déposer vos bagages avant de partir. Vous devez être en tenue de marche (habillement et sac à dos pour la journée), prêt à partir directement en randonnée.



Vous pourrez laisser votre voiture sur le parking à Freissinières pour la durée de votre séjour. Ce parking gratuit est non gardé mais sans risque.

Fin du séjour au même endroit le dernier jour vers 17h00.

## >NIVEAU

 **Niveau 3** En moyenne, marche de 6h par jour sur des chemins ou sentiers pouvant présenter un dénivelé positif cumulé de +600 à +800m. Certaines journées de marche de nos programmes peuvent présenter peu de dénivelé mais les étapes sont parfois longues (25 / 30 km).

Pour profiter pleinement de votre voyage, n'oubliez pas d'entretenir votre forme une fois par semaine en marchant (15 km environ) si possible sur un parcours avec dénivelée (250 m/h) ou en pratiquant une activité sportive (1 h à 1 h 30).

## > HEBERGEMENTS

Hébergement en auberge et hôtel confortables, base chambre double. En cas de répartition impaire, possibilité de chambre triple sans supplément (sous réserve de disponibilité, à demander lors de votre inscription).

***NB :** si vous arrivez la veille ou souhaitez prolongez votre séjour, nous pouvons vous réserver une nuit supplémentaire dans l'un de nos hôtels partenaires.*

## > RESTAURATION

Les petits déjeuners et les dîners sont pris dans les hébergements. Les déjeuners sont à votre charge. Vous trouverez sur votre itinéraire des épiceries locales pour vos ravitaillements. Certains hébergements peuvent aussi vous fournir un pique nique mais pensez à le commander la veille.

## > TRANSPORT DES BAGAGES

Vous portez uniquement vos affaires de la journée. Vos bagages sont transportés par véhicule, vous les retrouvez le soir à chaque hébergement. Votre bagage doit se limiter à un seul sac souple par personne, **ne pesant pas plus de 15kg.**



## › DEPLACEMENTS

Avec votre véhicule personnel les Jours 1 et 2 entre Fressinières et Dormillouse.

En taxi ou minibus les Jours 4 et 6.

En navette publique à régler sur place (2€) pendant les vacances scolaire (5 juillet - 31 août), ou en taxi en dehors des vacances scolaires.

## › ACCES



Autoroute Lyon-Grenoble puis RN85 Gap. Puis direction Briançon par la RN94 jusqu'à l'Argentière les-Ecrins.

### Parking :

Vous pourrez laisser votre voiture sur le parking à Freissinières pour la durée de votre séjour. Ce parking gratuit est non gardé mais sans risque.

## › INFORMATIONS TOURISTIQUES

### Présentation

Les Alpes, chaîne de montagnes majestueuses et imposantes, recèlent bien des trésors : sentiers dans des massifs secrets, grands tours à ne pas manquer, hautes routes en randonnée glaciaire ou à ski de randonnée, alpinisme pour atteindre les sommets.

Dans l'un des derniers bastions sauvages d'Europe, nos voyages alpins sont aussi une aventure humaine. Au-delà de la nature, de grands moments de convivialité et de plaisir, de partage des émotions avec ses compagnons de marche laissent des souvenirs impérissables. Approcher les voies de Whymper, suivre les sentiers de Terray, fouler les montagnes de Lafaille... Les plus grands noms de la montagne ont marqué nos itinéraires.

Implantés dans les Alpes, nous innovons pour vous permettre de passer de l'apprentissage à la réalisation de parcours prestigieux. Avec une passion intacte et une attention sans cesse renouvelée, nous vous emmenons toujours plus loin, jusqu'aux confins des Alpes orientales.

Partez à la découverte des plus beaux sites des Alpes, des plus classiques aux plus intimistes. Nul doute que vous trouviez avec nous de quoi vous éblouir !



## Géographie

Principal système montagneux d'Europe, l'arc alpin s'étend sur 1 500 km, couvre 190 000 km<sup>2</sup> de la Méditerranée à l'Autriche – du col d'Altare (Italie) à Vienne –, et est partagé par l'Italie, la France, la Suisse (60 % du territoire), l'Autriche, le Liechtenstein, l'Allemagne et la Slovénie. Larges d'au maximum 200 km, les Alpes culminent à 4 810 m au sommet du Mont-Blanc et comptent plus de 80 sommets dépassant l'altitude mythique de 4 000 mètres.

Les Alpes peuvent être subdivisées en trois parties, les Alpes occidentales, de la Méditerranée au massif du Mont-Blanc, les Alpes centrales, de la Vallée d'Aoste au col du Brenner, et les Alpes orientales, du Brenner à la Slovénie. L'authenticité des paysages, la faune et la flore alpines sont les points communs de ces régions d'altitude où perdurent encore des traditions ancestrales bien préservées.

Les Alpes françaises couvrent une superficie d'environ 35 000 km<sup>2</sup>. Plusieurs sommets culminent à plus de 4 000 m d'altitude, dont le mont Blanc (4 810 m), la barre des Écrins (4 103 m). Loin de constituer une barrière, en dépit de leur masse et de leur altitude, les Alpes françaises constituent un massif montagneux ouvert sur le sillon rhodanien par des cluses et aéré par de profondes vallées glaciaires : sillon alpin dans les Alpes du Nord, vallée de la Durance dans les Alpes du Sud, Tarentaise, Maurienne, Romanche, facilitant les communications et des implantations urbaines très précoces.

## Climat

Un climat de montagne caractérise ces régions élevées, qui se traduit par des températures fraîches et des précipitations relativement abondantes. En haute montagne, le nombre de jours de gel peut dépasser 150 par an et le manteau neigeux peut persister durant six mois.

Le relief a une incidence majeure sur les changements de temps et joue sur l'organisation de la vie sociale, culturelle et économique de chaque région. Les montagnes, par leur altitude, ont le pouvoir de retenir les nuages, de forcer les précipitations dans certaines vallées et d'en préserver d'autres. Ainsi nous parcourons des vallées verdoyantes et arrosées, et d'autres plus sèches. Nous rencontrons des microclimats étonnants qui protègent des espèces de plantes et d'animaux remarquables. D'un versant à un autre, dans le même massif, les conditions météorologiques peuvent être radicalement différentes sous l'influence du relief, de la direction du vent et des températures. Ce qui peut sembler un inconvénient peut se transformer en atout pour le randonneur ou le skieur. Il suffit parfois de basculer dans la vallée voisine pour trouver des conditions agréables, totalement opposées.





Les Alpes françaises du Nord, où se situent les plus beaux glaciers, sont les plus arrosées : là coulent de splendides cours d'eau, torrents providentiels qui transportent l'eau des glaciers et charrient les roches. Les Alpes françaises du Sud, sous l'influence de la Méditerranée, offrent un climat plus doux, un univers plus minéral.

## La météo

Dans les Alpes, le temps change vite, c'est un élément à prendre au sérieux dans l'organisation de votre voyage et dans le choix de vos randonnées. Au cours d'une même journée, et selon l'altitude, vous pouvez bénéficier d'un splendide soleil et d'une température estivale, mais aussi subir une tempête de neige et des températures glaciales. Soyez prévoyant, un brusque changement de température au cours d'une randonnée est toujours possible. Lorsque vous partez en montagne, vous devez impérativement emporter dans votre sac à dos un minimum d'affaires pour vous protéger du froid ou du soleil.

Votre guide sera de bon conseil, mais avant de partir, nous vous suggérons de bien lire les informations données dans les fiches techniques (rubrique "Équipement").

Le numéro court de Météo France est le 3250 (0,34 € la minute).

## Economie

Caractérisés pendant des siècles par une économie agricole de subsistance, les massifs alpins sont entrés dans l'économie mondialisée du XXe siècle selon des rythmes divers. En effet, les conditions climatiques et d'accès ne sont pas les mêmes pour toutes les régions.

Cultures maraîchères, vergers, vignes se sont développées dans les vallées et sur les côteaux ; élevages bovin et ovin tiennent une place importante dans les hautes vallées avec une production de fromages d'appellation contrôlée ; les équipements hydroélectriques ont permis le développement de la chimie, des constructions mécaniques. Aujourd'hui, la recherche scientifique (nanotechnologies) est une très belle source de revenus pour la région, et ce que l'on nomme le sillon alpin, qui relie Genève, Annecy, Chambéry et Grenoble, est un espace économique et démographique en plein essor ; les hautes vallées ont trouvé dans le tourisme hivernal et estival un remède au dépeuplement.

La Convention alpine, qui réunit huit Etats (Allemagne, Autriche, France, Italie, Liechtenstein, Monaco, Suisse et Slovénie) est un traité qui a pour but la sauvegarde de l'écosystème naturel ainsi que la promotion du développement durable des Alpes.



## Société

Plus de 12,5 millions d'habitants résident dans l'arc alpin, qui n'en est pas pour autant un territoire unifié. En effet, au-delà du point de vue géographique, chaque massif constitue une entité, un ensemble territorial "autonome" où prévaut le sentiment d'appartenance à une communauté.

1,2 millions d'habitants peuplent les Alpes françaises, dont 500 000 résidents dans l'agglomération grenobloise.

## La faune et la flore

Les variations climatiques liées à l'altitude entraînent un étagement de la végétation. Ainsi, les feuillus laissent progressivement la place aux conifères qui s'effacent à leur tour au profit de la pelouse alpine au-dessus de 2 000 m. De grandes différences apparaissent cependant entre les versants en fonction de leur exposition. Les adrets exposés au sud constituent un cadre privilégié pour l'implantation des villages et des cultures alors que les ubacs, tournés vers le nord, restent souvent boisés.

Nous aimons tous avoir la surprise d'un bouquetin au détour d'un chemin, évitons de les faire fuir. La marmotte est proche, mais ce n'est pas une raison pour la nourrir. Ne vous approchez pas trop des animaux, même pour une meilleure photo. Et plutôt que de cueillir l'edelweiss caché ou le parterre de gentianes printanières, mieux vaut les laisser sur pied et les prendre en photo. Le manque de nourriture et le froid rendent les animaux sauvages très vulnérables. Quelques faits marquants :

- un cerf de 90 kg dérangé fuit pendant 10 minutes, reste en état d'excitation pendant une heure et utilise 21 % d'énergie de plus que s'il n'avait pas été perturbé. Une fuite à la montée dans une couche de neige de 50 cm nécessite environ 50 fois plus d'énergie qu'en terrain plat ;
- un tétras-lyre dépense tant d'énergie à fuir qu'il meurt au bout du troisième dérangement ;
- un chamois qui tente de fuir en neige profonde dépense 50 fois plus d'énergie que s'il reste calme. Si l'animal prend la fuite à quatre reprises, il est en danger de mort.

Nos séjours vous emmènent souvent à la découverte de parcs nationaux et réserves : ce sont des espaces protégés et réglementés. A chacun d'y être attentif !



### Guides

La Vie de la montagne, Bernard Fischesser, éditions de la Martinière.

Les Alpes, collectif, sous la direction d'Armand Fayard, Delachaux et Niestlé.

Les Sports de neige, Jean-Paul Zuanon, Les guides du CAF, Seuil.

Les Traces d'animaux : 100 vertébrés dans votre poche, Jacques Morel, coll. Guide naturaliste, Delachaux et Niestlé.

La neige. Connaître et observer la neige pour mieux prévoir les avalanches, Robert Bolognesi, Nathan.

Tout savoir (ou presque) sur la neige et les avalanches, édité par l'Anena.

DVA mode d'emploi, édité par l'Anena.

Dans le secret des avalanches, guide pratique pour l'estimation du risque, François Sivardière, Glénat.

S'orienter facilement et efficacement, Jean-Marc Lamory, Glénat.

Découvrir la neige au travers d'un DVD, Neige et Avalanches, édité par le CRDP-Grenoble.

## › LISTE DES AFFAIRES À EMPORTER

L'ensemble de vos affaires est réparti entre un sac à dos porté pendant la marche et un sac de voyage avec cadenas transporté par l'équipe logistique sur place.

### Equipement spécifique au circuit

- Un bol avec couvercle étanche type Tupperware et des couverts.
- Un gobelet ou timbale en plastique ou métal.

### Equipement de base

- Des sous-vêtements respirants (séchage rapide).
- Une veste en polaire type Polartec (si possible coupe-vent) ou Wind Pro (excellent rapport poids/isolation).
- Une veste imperméable et respirante type Goretex.
- Des pantalons de trek.
- Un collant thermique.
- Un bonnet.
- Une casquette ou un chapeau.
- Des lunettes de soleil (indice 3 minimum, 4 pour la haute montagne).
- Une paire de gants.



- Une cape de pluie.
- Une gourde (ou poche à eau, pipette).

### **Chaussures et matériel technique**

- Des chaussures imperméables à tige montante et semelle offrant une bonne adhérence, type Contagrip ou Vibram.
- Une lampe frontale.
- Des bâtons de marche télescopiques (facultatifs).

### **Bagages**

- Un sac à dos équipé de bretelles larges et d'une armature anatomique réglable, d'une contenance de 30 à 40 litres, pour vos affaires de la journée.
- Un sac de voyage souple (au maximum 15 kilos) transporté par véhicule.

### **Divers**

- Des vêtements de rechange.
- Une paire de lacets de rechange.
- Une trousse de toilette et une serviette de bain.
- Du papier-toilette.
- Un couteau de poche.
- Un bol avec couvercle étanche (type Tupperware) et cuillère.
- Quelques sachets plastique pour protéger vos affaires.
- Une aiguille et du fil.
- Une pochette antivol, à garder toujours sur soi, avec vos papiers d'identité, argent, attestations d'assurance, d'assistance.

## **› TOURISME RESPONSABLE**

Dans un monde en constant développement, il peut être pertinent de prendre son temps et de se recentrer sur l'essentiel. La randonnée est une activité proche de la nature et du local, qui invite à la réflexion. Aujourd'hui, le tourisme responsable s'implante dans le paysage, portant des valeurs essentielles pour le monde de demain. La Pèlerine s'engage dans cette démarche en vous rappelant quelques points à garder à l'esprit lors votre séjour de randonnée :



- **Préparez-vous et prévoyez**
  - Informez-vous sur les particularités du lieu visité, la culture, les traditions et respectez la réglementation en vigueur.
  - Explorez en petits groupes de 4 à 6 personnes.
  - Emportez avec vous de l'eau et des collations en quantité suffisante.
  - Evitez les périodes de haute fréquentation
- **Laissez intact ce que vous trouvez**
  - Laissez les pierres, plantes et tout objet naturel, historique ou culturel sur place et dans leur état naturel
- **Respectez la vie sauvage**
  - Observez la faune à distance. Ne suivez pas et n'approchez pas les animaux sauvages.
  - Abstenez-vous toujours de nourrir les animaux sauvages
- **Restez sur les sentiers**
  - Utilisez les sentiers aménagés existants
  - Marchez en file indienne au milieu du sentier, même s'il est boueux ou mouillé
- **Minimisez vos déchets & Gérez-les de façon responsable**
  - Favorisez les contenants réutilisables
  - Rapportez vos restes et déchets de manière à éliminer les traces de votre passage
- **Respectez les autres usagers**
  - Soyez respectueux des autres visiteurs et soucieux de la qualité de leur expérience
  - Soyez courtois. Laissez le passage aux autres sur le sentier



Application mobile gratuite pour signaler un incident sur votre parcours (signalétique, conflit d'usage, pollution...).  
Un administrateur sera informé automatiquement.

## › ASSURANCES

Nos assurances, **Contrat Tranquillité Carte Bancaire** et **Contrat Tranquillité** sont individuelles et facultatives. Il vous appartient avant ou au cours de votre voyage de **contacter personnellement l'assureur** qui vous garantit pour votre voyage pour déclencher l'assurance. **La prime d'assurance, les frais de visa, les frais d'inscription ne sont remboursables ni par La Pèlerine ni par l'assureur.** Pour connaître les modalités contractuelles exactes, en particulier le périmètre des garanties,

LA PELERINE Randonnées et Voyages à pied

32 Place Limozin 43170 SAUGUES

Tél : +33 (0)4 71 74 47 40 | [contact@lapelerine.com](mailto:contact@lapelerine.com) | [www.lapelerine.com](http://www.lapelerine.com)





franchises et exclusions, nous vous recommandons de lire attentivement les conditions contractuelles complètes ainsi que les documents d'informations produits accessibles sur demande auprès de La Pèlerine ou sur le site [www.lapelerine.com](http://www.lapelerine.com) rubrique « Conditions de Vente ». Un exemplaire du contrat, détaillant les garanties souscrites et la procédure à suivre, vous sera adressé en même temps que la confirmation de votre inscription, ou sur simple demande.

**Les assurances proposées doivent être souscrites au moment de l'inscription ou dans les 48h après l'inscription au voyage.**

La souscription à nos assurances est accessible à tous, quel que soit votre pays de résidence.

**Le Contrat Tranquillité (assurance Assistance/Rapatriement, assurance annulation et interruption de séjour) est facturé 4.15 % du prix total du voyage.**

**Le Contrat Tranquillité CB (Les garanties et plafonds viendront en complément de ceux de votre carte Visa Premier, Infinité, Master Card Gold, Platinum, après refus de celle-ci) est facturé 3.15 % du prix total du voyage.**

En cas d'annulation de votre part des frais d'annulation seront retenus.

Le montant des frais dépend de la date d'annulation :

- 1) plus de 31 jours avant le départ : 15% du montant du voyage.
- 2) entre 30 jours et 21 jours avant le départ : 30% du montant du voyage.
- 3) entre 20 jours et 14 jours avant le départ : 55% du montant du voyage.
- 4) entre 13 jours et le jour du départ : 75% du montant du voyage.

➤➤ En cas d'annulation de la personne avec laquelle vous deviez partager la chambre, le supplément chambre individuelle vous sera facturé. Celui-ci vous sera ensuite remboursé par l'assurance à condition que son supplément soit inférieur au frais d'annulation.

Pour une annulation **avant le départ**, contactez La Pèlerine au +33 (0)4 71 74 47 40, qui se chargera des procédures.

**Durant le séjour**, avant toute démarche, contactez **ASSISTANCE MUTUAIDE** au +33 (0)1 45 16 43 47 (que vous ayez souscrit au contrat Tranquillité ou Tranquillité Carte Bancaire).



Si vous avez des questions sur votre contrat, vous pouvez contacter la Hot Line au 05 32 09 21 81.

La non-présentation le jour du départ ou abandon en cours de séjour non justifiés, ne donne droit à aucun remboursement.

Un exemplaire du contrat, détaillant les garanties souscrites et la procédure à suivre, vous sera adressé en même temps que la confirmation de votre inscription, ou sur simple demande.

MODIFICATION DE RESERVATION :

**ATTENTION !**

Des frais de dossier (50 €) seront retenus pour tout **changement sur la réservation** déjà effectuée (type de chambre, date de départ, nombre de personnes...).

Les réservations éventuelles de **nuits supplémentaires** en début ou en fin de randonnée doivent se faire **obligatoirement à l'inscription** et être spécifiées sur le bulletin de réservation. Une fois les dossiers confirmés, ces réservations devront se faire directement auprès de l'hébergement concerné et être payées sur place.

Si nous n'avons pas répondu à toutes vos questions,  
- appelez-nous au +33 (0)4 71 74 47 40 -

LA PELERINE VOUS SOUHAITE UNE AGREABLE RANDONNEE

