



LE SPÉCIALISTE DE LA RANDONNÉE EN LIBERTÉ

Velay / Montagne d'Ardéchoise SUR LE GR®7 DES MONTS D'ARDÈCHE ET LE PARTAGE DES EAUX



Le GR7® démarre des Vosges au Ballon d'Alsace pour finir 1500 kilomètres plus loin dans les Pyrénées. Sur cette partie du massif central, les monts d'Ardèche sont traversés par le chemin de grande randonnée du GR7® qui suit la ligne de partage des eaux entre Atlantique et Méditerranée. L'itinéraire de cette randonnée en liberté suit en majorité les larges crêtes entre montagne ardéchoise et Cévennes ardéchoises entre 1000 et 1753 mètres d'altitude. La situation géographique unique permet d'avoir de magnifiques panoramas sur le massif central, les alpes et les vallées de l'Ardèche.

Très diversifié, le chemin alterne avec des passages en forêt, des zones de pâturages ou de landes dans une ambiance volcanique omniprésente. Ainsi, vous pourrez découvrir un de nos plus célèbres volcans : le mont Gerbier de Jonc et les sources de la Loire qui donne naissance au plus long fleuve de France



7 jours - 6 nuits - 6 jours de randonnée

Jour 1 : Accueil à partir de 17h dans le village des Estables en Haute Loire.

Jour 2 : Randonnée des Estables à La Chaumette.

Du village des Estables, vous rejoignez le départ des pistes de ski de fond et depuis la Croix de Peccata vous faites l'ascension du Mont Mézenc qui a la particularité de se situer exactement à cheval entre l'Ardèche et la Haute Loire. Le randonneur ne s'arrête pas à ces limites administratives et vous pouvez profiter, à 1753 mètres d'altitude, du panorama exceptionnel à 360°. Vous redescendez et rejoignez le col de la Croix de Boutières d'où vous admirez la vue sur le cirque du même nom. La descente se poursuit jusqu'au Col de la Clède qui se trouve au-dessus du vallon de l'ancienne Chartreuse de Bonnefoy. Après ce petit détour pour admirer l'œuvre de Stéphane Thidet « De l'autre côté », vous remontez en direction de la zone des 5 sucus pour finalement retrouver le GR®7 à Montouse qui vous conduira au Mont-Gerbier-de-Jonc.

22 km, 8h de marche, M : 720 m, D : 741 m

Jour 3 : Randonnée de La Chaumette à Sagnes-et-Goudoulet via la Chaumasse

Vous démarrez la journée par l'ascension du Mont-Gerbier-de-Jonc (35min aller-retour depuis la maison de site). Vous pouvez visiter la maison de site où se trouve l'œuvre d'Olivier Leroi « 1020km ». Le GR7® redémarre du pied du Mont-Gerbier-de-Jonc qui culmine à 1551m d'altitude. Après avoir visité les différentes sources de la Loire (la géographique, la véritable et l'authentique), vous faites le tour des Coux. Vous passez par la ferme mémoire de Bourlatier, que vous pouvez visiter puis vous remontez à la Chaumasse et admirez l'œuvre de Gilles Clément « La tour à eau ». Enfin, vous descendez au village de Sagnes-et-Goudoulet qui abrite plusieurs maisons aux toits de lauzes de phonolithe, la pierre volcanique qui sonne.

16 km, 5h30 de marche, M : 375 m, D : 440 m



Jour 4 : Randonnée de Sagnes-et-Goudoulet au Saint-Cirgues-en-Montagne

Vous randonnez sur la partie orientale du Massif Central avec un panorama sur de nombreux sommets avant de prendre une variante du GR7 pour passer devant l'œuvre d'Henrique Oliveira « Ouroboros » avec en fond la tourbière de la Verrerie. Vous poursuivez la piste dans les bois et pâturages et traversez la Vestide du Pal, un des plus grands cratères de volcan d'Europe de type maar. Après le Lac Ferrand, possibilité de gravir le volcan du Bauzon. Puis redescente vers le village de Saint-Cirgues-en-Montagne.

19 km, 6h de marche, M : 215 m, D : 400 m

Jour 5 : Randonnée de Saint-Cirgues-en-Montagne au Col de la Chavade

Vous rejoignez le village de Mazan via le GRP Tour de la Montagne ardéchoise. Les très belles ruines de l'abbaye cistercienne datant du XII^{ème} siècle ont été revisitées par l'artiste Felice Varini au travers de son œuvre « Un cercle et mille fragments ».

La randonnée continue par une belle piste forestière à travers la forêt de Mazan autrefois propriété des moines cisterciens. Du Cros de Boutazon, vous dominez la haute vallée de l'Ardèche, où cette célèbre rivière prend sa source à quelques centaines de mètres de là, non loin du col de la Chavade.

15,5 km, 5h30 de marche, M : 490 m, D : 265 m

Jour 6 : Randonnée du Col de la Chavade à St Laurent les Bains.

Après le col de la Chavade et la station de ski de fond du même nom, la ligne de partage des eaux et le GR®7 continue par des landes et des zones d'estives jusqu'au col du Pendu. Vous rejoignez le col du Bez puis suivez le GR7 par la crête qui sépare le ruisseau de Masméjean qui coule vers l'atlantique et la rivière de la Borne qui part vers la méditerranée. Sur le Moure de l'Abéouradou, vous découvrez l'œuvre de Gloria Friedman « Le phare ». Vous descendez jusqu'au village de Borne par la draille. Le coup d'œil sur le donjon (château de Borne en ruine) vaut le détour. Ensuite le sentier s'enfonce au-dessus de la vallée de la Borne dans de belles ambiances sauvages. Avant d'arriver à Saint Laurent Les Bains, vous découvrez l'œuvre de Héhé « La grotte de Cristal », qui domine le village et ses magnifiques jardins.

21,5 km, 8h de marche, M : 680 m, D : 1105 m



Jour 7 : Randonnée de St Laurent les Bains à la Bastide Puylaurent

En début de matinée, vous pouvez vous relaxer aux thermes de Saint Laurent les Bains en profitant des soins que la station thermale propose : jets, bains de kaolin, massages, soins du corps, ...

Vous montez au col de la Croix du Pal puis aux Mires de Pra Clauzel puis descendez à l'abbaye de Notre Dame des Neiges via la Felgère, l'ancien emplacement de l'abbaye. Dans les chais de l'abbaye se trouve l'œuvre de Kôichi Kurita « Terre Loire » qu'il ne faut pas manquer. Vous pouvez profiter de cette halte à l'Abbaye pour visiter le mémorial dédié à Charles de Foucaud ainsi que la boutique monastique et la petite buvette.

11 km, 4h30 de marche, M : 470 m, D : 295 m.

Fin de la randonnée à la Bastide Puy Laurent. Possibilité de prendre le train (ou bus) pour votre retour ou la navette régulière (15h50 à réserver impérativement) pour retourner sur le Puy en Velay ou les Estables.

Les étapes sont conçues pour vous permettre de découvrir les œuvres d'arts du parcours artistiques et les différents sites de visites, de prendre le temps d'y faire une pause, d'y flâner, de se laisser transporter par la beauté des lieux, ...

Sur certaines étapes, nous vous proposons des variantes pour découvrir des panoramas, des maisons traditionnelles, des producteurs de produits locaux...

› DATES et TARIFS

A partir de 2 participants.

De mi-avril à fin octobre.

Merci d'indiquer sur le bulletin de réservation les autres dates qui vous conviendraient également. Ex : possibilité de décaler la randonnée de 1 ou 2 jours avant ou après... ; ceci au cas où l'hébergement ne serait pas disponible aux dates choisies. Nous vous demandons également de réserver le plus tôt possible. Nous n'avons pas de places retenues d'avance dans les hébergements, et ceux-ci peuvent être complets plusieurs mois à l'avance.

Les réservations éventuelles de nuits supplémentaires en début ou en fin de randonnée doivent se faire obligatoirement à l'inscription et être spécifiées sur le bulletin de réservation.



Prix par personne	:	735€
Prix base 3 personnes	:	735€
Prix base 4 personnes et plus	:	715 €
Supplément chambre individuelle	:	185 €
Option 6 pique-niques (du jour 2 au jour 7)	:	75 €
Option transfert Aller		
Gare SNCF Le Puy en Velay - Les Estables	:	+50 €/personne
Option transfert Retour		
La Bastide-Puylaurent au Puy-en-Velay	:	+40 €/personne
La Bastide-Puylaurent aux Estables	:	+75 €/personne
Option nuit supplémentaire en ½ pension à La Bastide Puy Laurent (si pas de transfert aux Estables) ou aux Estables	:	+95 €/personne

› LE PRIX COMPREND

- L'hébergement en demi-pension.
- Le carnet de rando en version numérique avec les fonds de cartes.
- Le guide du patrimoine naturel et culturel des sources de la Loire édité par le Conservatoire des Espaces Naturels de Rhône-Alpes et le topo-guide du parcours artistique du partage des eaux du Parc Naturel Régional des Monts d'Ardèche. (Remis sur place ou envoyé par La Poste si option envoi carnet de rando papier)
- L'itinéraire en format .gpx pour GPS
- Le transport des bagages.

› LE PRIX NE COMPREND PAS

- Le transport jusqu'au lieu de rendez-vous et le retour
- Les pique-niques
- Le transfert aller Le puy en Velay / Les Estables
- Le transfert RETOUR La Bastide-Puy laurent au Puy-en-Velay ou aux Estables.



- Les cartes IGN
- Les boissons et dépenses personnelles
- Les assurances
- Les frais d'inscription (+15 € / personne), les frais d'envoi à l'étranger (+20 € / dossier) ainsi que les frais de traitement prioritaire pour toute inscription à J-15 (+45 € / dossier).

› HEBERGEMENT


Les hébergements sont des chambres d'hôtes ou hôtel. Chambre de 2 personnes. Sanitaires privatifs.


Pour les groupes de 3 personnes (ou en nombre impaire) : chambre 3 personnes ou 1 chambre 2 personnes + 1 chambre individuelle en supplément.

› EN OPTION REPAS DE MIDI

Chaque matin, au départ, on vous remettra un pique-nique avec salade composée, fromage, pain et fruits (n'oubliez-pas votre boîte hermétique et vos couverts, indiqués dans la liste des bagages à prendre). En cas d'abandon en cours de route, étape sautée ou autre prestation non consommée du fait des randonneurs, aucun remboursement ne pourra être exigé, car les étapes seront réglées de toute façon.

› ACCUEIL/DISPERSION

 Directement au village des Etables accueil à partir de 17h. Vous pourrez laisser votre véhicule sur la place du village.

 Gare SNCF du Puy en Velay, puis taxi à votre charge.
Réservation auprès de la Malle Postale au 04 71 04 21 79 ou sur le site www.lamallepostale.com

Dispersion et retour : le jour 7 après la randonnée devant l'église de la Bastide Puy Laurent.

Retour par vos propres moyens de la gare SNCF de la Bastide Puy Laurent :

LA PELERINE Randonnées et Voyages à pied
32 Place Limozin 43170 SAUGUES
Tél : +33 (0)4 71 74 47 40 | contact@lapelerine.com | www.lapelerine.com




En train ou bus en ligne régulière vers Alès /Nîmes ou le Puy en Velay (<https://www.ter.sncf.com>. Horaires à vérifier avant votre départ)

Ou avec la navette de la Malle Postale vers le Puy en Velay (départ 15h50, arrivée 17h45) ou Le Monastier sur Gazeille (arrivée 17h15) puis taxi jusqu'à les Estables (arrivée 17h30).

A réserver impérativement au moment de votre inscription auprès de l'agence.

NIVEAU

 En moyenne, marche de 6h par jour sur des chemins ou sentiers pouvant présenter un dénivelé positif cumulé de +600 à +800m. Certaines journées de marche de nos programmes peuvent présenter peu de dénivelé mais les étapes sont parfois longues (25 / 30 km).

RANDONNEE

Cet itinéraire s'effectue sans accompagnateur et sous votre propre responsabilité. Avant votre départ, vous devez être capable de savoir lire une carte IGN de randonnées, de vous orienter et d'évoluer dans n'importe quelles conditions climatiques, d'utiliser les instruments d'aides à l'orientation : boussole, GPS, Smartphone avec cartographie insérée. Nous vous fournissons toutes les indications et la logistique nécessaires au bon déroulement de votre randonnée. Vous devez être capable d'autonomie en jugeant de vos forces et en appréciant des situations inattendues (fatigue, météo, présence d'animaux, modification du terrain etc...). Nous déclinons toute responsabilité en cas d'erreur de votre part concernant l'orientation (erreur ou changement d'itinéraire) ou la gestion du temps (départ trop tardif le matin, pause pique-nique trop longue...).

› TRANSPORT DES BAGAGES

Les bagages sont transférés par la route et vous les retrouvez chaque soir en arrivant à l'hébergement.

Pendant la randonnée, vous porterez uniquement vos affaires de journée.

Vos bagages doivent être prêts impérativement avant 9h. Ils seront déposés entre 9h et 16h à l'hébergement suivant.



Information : Vos affaires personnelles transportées devront être contenues dans **UN SEUL BAGAGE** (de préférence sac à dos ou sac de voyage souple, valise rigide proscrite voir ci-dessous) n'excédant pas 12 kg.

Un supplément sera demandé aux personnes qui se présenteront au départ avec plusieurs sacs à transporter.

Notre prestataire de transport de bagages n'accepte plus les valises rigides qui sont trop encombrantes et compliquent le service de transports ou de stockage dans les hébergements. Merci de privilégier les sacs à dos ou sac de voyages souples.

› ACCES

Utiliser la carte MICHELIN 331 Local Ardèche - Haute-Loire.

- Arrivée par Aubenas :

Sortir d'Aubenas en direction du Puy-en-Velay par la N102. Au village de Labégude, prendre la direction de Vals-les-Bains par la D578 jusqu'au col de Mézilhac. Tourner à gauche au col en direction de Lachamp-Raphaël sur la D122. Traverser Lachamp-Raphaël puis prendre la direction du Mont-Gerbier-de-Jonc. À Bourlatier, tourner à droite sur la D378, toujours en direction du Mont-Gerbier-de-Jonc, puis prendre la direction des Estables.

- Arrivée par le Puy-en-Velay :

Sortir du Puy-en-Velay et prendre la D15 direction Valence, puis la D535 direction le Monastier-sur-Gazeille. Après avoir traversé le Monastier-sur-Gazeille, rester sur la D535 puis poursuivre sur la D631 en direction des Estables.



En train jusqu'au Puy en Velay puis taxi à réserver par vos soins

- Pour les horaires de vos trains, prenez en compte le temps de trajet entre Le Puy en Velay jusqu'aux Estables environ 1 heures (40 minutes de trajet + le temps de prise en charge du taxi).

Covoiturage Vous trouverez plusieurs sites sur internet : www.123envoiture.com ou www.covoiturage.fr



› DOSSIER DE VOYAGE

Après règlement du solde, vous recevrez en format numérique (à imprimer par vos soins) votre carnet de rando comprenant :

- Les coordonnées des hébergements

Le carnet de rando de l'agence et toutes informations utiles (itinéraires, variantes, distances, temps de marche...)

- L'itinéraire en format gpx pour GPS

Nous vous remettons sur place, le J2 à 9h au moment de la récupération des bagages, le guide du patrimoine naturel et culturel des sources de la Loire édité par le Conservatoire des Espaces Naturels de Rhône-Alpes et le topo-guide du parcours artistique du partage des eaux du Parc Naturel Régional des Monts d'Ardèche.

Les cartes IGN 2837OT (lac d'Issarlès), 2836OT (Gerbier de Jonc) et 2838 OT (Largentière) peuvent être directement commandé sur internet (ex : site de l'IGN).

Option carnet rando en format papier : envoi par courrier du carnet rando et tous ses éléments (3 cartes IGN, topoguide FFRP). 50€ pour le groupe.

› METEO

Composez le 32 50 puis 43 pour le département de la Haute Loire.

Ou directement sur <http://france.lachainemeteo.com/meteo-france/previsions-meteo-france-0.php>

› INFORMATIONS TOURISTIQUES

Le GR7® est un chemin de grande randonnée qui rejoint les Vosges aux Pyrénées en suivant exclusivement la ligne de partage des eaux sur environ 1500 km. Le GR7® traverse la partie orientale du Massif Central par les Monts d'Ardèche.

La ligne de partage des eaux est la frontière entre deux bassins versants. Cette ligne partage l'écoulement des eaux de surface (sources, précipitations) qui



prennent deux directions différentes, chacune correspondant à un bassin versant et un exutoire distinct.

La ligne de partage des eaux traverse le Parc des Monts d'Ardèche. Être physiquement sur cette ligne, c'est avoir sous un pied les sources se dirigeant vers la Méditerranée et sous l'autre celles se jetant dans l'Atlantique.

Le parcours artistique de la ligne de partage des eaux

(<http://www.lepartagedeseaux.fr>)

Les œuvres in situ : 8 œuvres à ciel ouvert, 8 artistes contemporains et 8 sites exceptionnels

“De l'autre côté” Œuvre de Stéphane Thidet à la Chartreuse de Bonnefoy

« De l'autre côté joue avec l'évolution de la lumière, et est par conséquent dépendant des variations du paysage. Un jour discret, un autre éclatant, parfois quasi invisible, d'autres fois scintillant... » Stéphane THIDET

“1020 km” Œuvre d'Olivier Leroi au Mont Gerbier de Jonc

Issu d'un volcanisme ancien (10 à 5 millions d'années), le Mont Gerbier de Jonc est le suc phonolitique emblématique du territoire ardéchois. Situé sur la ligne de partage des eaux, il accueille à la base de son versant sud les sources de la Loire qui se jette dans l'Atlantique, tandis que l'eau qui s'échappe par son versant nord rejoint la Méditerranée. Du haut de ses 1551 m, il offre un magnifique point de vue sur les Alpes, les Boutières, la Vallée du Rhône et les Cévennes et abrite une faune et une flore d'une exceptionnelle richesse. Œuvre réalisée dans le cadre d'une commande publique du Conseil départemental de l'Ardèche, avec la participation de la Région Rhône-Alpes, de l'Etat et du FEDER.

“La tour à eau” Œuvre de Gilles Clément à la Chaumasse, Sagnes et Goudoulet

« Lorsqu'on parcourt ce relief on se rend compte qu'il faut être géographe-géomètre pour parvenir à tracer cette ligne avec certitude. Un paysagiste ne peut que vivre l'impression donnée par le paysage, il lui manque les instruments de mesure. » Gilles CLÉMENT

« Ouroboros » Œuvre de Henrique Oliveira à la tourbière de la Verrerie, Burzet

« De la même manière que mes œuvres nécessitent beaucoup d'efforts dans leur conception et leur fabrication pour s'approcher d'une forme naturelle,



l'humanité doit aujourd'hui fournir des efforts considérables pour renouveler son rapport à la nature afin de prendre soin du vivant. » Henrique Oliveira
“Un cercle et mille fragments” Œuvre de Felice Varini à l'Abbaye de Mazan
« La lumière a toujours fait partie intégrante de mon travail. Quand j'utilise une couleur unique, la lumière me permet d'en révéler l'infini des nuances. Ici à Mazan, j'ai choisi la feuille d'or pour capter d'autant plus les variations de la lumière selon les heures du jour et les saisons. J'ai aussi voulu faire écho à la diversité des minéraux présents sur le site de l'abbaye. » Felice VARINI

“Le phare” Œuvre de Gloria FRIEDMANN au Moure de l'Abéouradou
« En créant cette tour refuge qui représente à la fois l'art du trait et l'art du retrait, je veux rendre hommage à la nature pour observer la ligne d'horizon, cet espace vibrant. J'aimerais que cet espace bleu devienne une sorte de machine à ralentir le temps, j'aimerais que ses visiteurs y « perdent » leur temps. » Gloria FRIEDMANN

« Grotte de Cristal » de Héhé, au-dessus du village de Saint-Laurent-les-Bains
« Grotte de cristal est une œuvre qui contraste avec les montagnes et leur végétation méditerranéenne. Ce cristal géant surgissant de la terre fait écho à la source d'eau chaude qui jaillit en contrebas. » HeHe

« Terre Loire », œuvre de Kôichi Kurita à l'abbaye de Notre Dame des Neiges
« À l'Abbaye Notre-Dame des Neiges, j'ai imaginé une pièce blanche comme si elle était enveloppée de neige. Dans la région de Tôhoku au Japon, on construit une sorte de hutte de neige en forme de demi-sphère appelée kamakura à l'occasion d'une fête. Un peu comme l'image de cette hutte, je voulais que cette pièce soit toute blanche et j'ai demandé que l'éclairage permette de sentir le ciel derrière le plafond. Ainsi la Loire s'allonge sans apesanteur à l'intérieur du ventre blanc de la mère. » Kôichi Kurita

› LISTE DES AFFAIRES À EMPORTER

- Sac à dos 40 litres minimum
- Chaussures de randonnées montantes et étanches
- Veste type Gore-tex avec capuche
- Pantalon ou surpantalon étanche



- Pantalon et short de marche
- Veste polaire
- 1 paire de gants
- Bonnet
- Lunettes de soleil
- Protection lèvres et peau

Pour les repas : - Couvert, gobelet, assiette, bol, couteau - 1 ou 2 gourdes capacités 1,5 à 2 litres

- Antalgique (aspirine, Doliprane), vitamine C, elastoplaste, pansements adhésifs, double peau (Compeed), boules Quies - Vos médicaments personnels...

› TOURISME RESPONSABLE

Dans un monde en constant développement, il peut être pertinent de prendre son temps et de se recentrer sur l'essentiel. La randonnée est une activité proche de la nature et du local, qui invite à la réflexion. Aujourd'hui, le tourisme responsable s'implante dans le paysage, portant des valeurs essentielles pour le monde de demain. La Pèlerine s'engage dans cette démarche en vous rappelant quelques points à garder à l'esprit lors votre séjour de randonnée :

- **Préparez-vous et prévoyez**
 - Informez-vous sur les particularités du lieu visité, la culture, les traditions et respectez la réglementation en vigueur.
 - Explorez en petits groupes de 4 à 6 personnes.
 - Emportez avec vous de l'eau et des collations en quantité suffisante.
 - Evitez les périodes de haute fréquentation
- **Laissez intact ce que vous trouvez**
 - Laissez les pierres, plantes et tout objet naturel, historique ou culturel sur place et dans leur état naturel
- **Respectez la vie sauvage**
 - Observez la faune à distance. Ne suivez pas et n'approchez pas les animaux sauvages.
 - Abstenez-vous toujours de nourrir les animaux sauvages
- **Restez sur les sentiers**
 - Utilisez les sentiers aménagés existants
 - Marchez en file indienne au milieu du sentier, même s'il est boueux ou mouillé
- **Minimisez vos déchets & Gérez-les de façon responsable**



- Favorisez les contenants réutilisables
- Rapportez vos restes et déchets de manière à éliminer les traces de votre passage
- **Respectez les autres usagers**
 - Soyez respectueux des autres visiteurs et soucieux de la qualité de leur expérience
 - Soyez courtois. Laissez le passage aux autres sur le sentier



Application mobile gratuite pour signaler un incident sur votre parcours (signalétique, conflit d'usage, pollution...). Un administrateur sera informé automatiquement.

› ASSURANCES

Nos assurances, **Contrat Tranquillité Carte Bancaire** et **Contrat Tranquillité (Premium)** sont individuelles et facultatives. **Il vous appartient avant ou au cours de votre voyage de contacter personnellement l'assureur qui vous garantit** pour votre voyage pour déclencher l'assurance. **La prime d'assurance, les frais de visa, les frais d'inscription ne sont remboursables ni par La Pèlerine ni par l'assureur.** Pour connaître les modalités contractuelles exactes, en particulier le périmètre des garanties, franchises et exclusions, nous vous recommandons de lire attentivement les conditions contractuelles complètes ainsi que les documents d'informations produits accessibles sur demande auprès de La Pèlerine ou sur le site www.lapelerine.com rubrique « Conditions de Vente ». Un exemplaire du contrat, détaillant les garanties souscrites et la procédure à suivre, vous sera adressé en même temps que la confirmation de votre inscription, ou sur simple demande.

Les assurances proposées doivent être souscrites au moment de l'inscription ou dans les 48h après l'inscription au voyage.

La souscription à nos assurances est accessible à tous, quel que soit votre pays de résidence.



Le Contrat Tranquillité (assurance Assistance/Rapatriement, assurance annulation et interruption de séjour) est facturé 4.15 % du prix total du voyage.

Le Contrat Tranquillité CB (Les garanties et plafonds viendront en complément de ceux de votre carte Visa Premier, Infinité, Master Card Gold, Platinum, après refus de celle-ci) est facturé 3.15% du prix total du voyage.

En cas d'annulation de votre part, et si vous n'avez pas souscrit à notre assurance annulation, des frais d'annulation seront retenus.

Le montant des frais dépend de la date d'annulation :

- 1) plus de 31 jours avant le départ : 15% du montant du voyage.
- 2) entre 30 jours et 21 jours avant le départ : 30% du montant du voyage.
- 3) entre 20 jours et 14 jours avant le départ : 55% du montant du voyage.
- 4) entre 13 jours et le jour du départ : 75% du montant du voyage.

➤➤ En cas d'annulation de la personne avec laquelle vous deviez partager la chambre, le supplément chambre individuelle vous sera facturé. Celui-ci vous sera ensuite remboursé par l'assurance à condition que son supplément soit inférieur au frais d'annulation.

Pour une annulation **avant le départ**, contactez La Pèlerine au +33 (0)4 71 74 47 40, qui se chargera des procédures.

Durant le séjour, avant toute démarche, contactez **ASSISTANCE MUTUAIDE** au +33 (0)1 45 16 43 47 (que vous ayez souscrit au contrat Tranquillité ou Tranquillité Carte Bancaire).

Si vous avez des questions sur votre contrat, vous pouvez contacter la Hot Line au **05 32 09 21 81**.

La non-présentation le jour du départ ou abandon en cours de séjour non justifiés, ne donne droit à aucun remboursement.

Un exemplaire du contrat, détaillant les garanties souscrites et la procédure à suivre, vous sera adressé en même temps que la confirmation de votre inscription, ou sur simple demande.



MODIFICATION DE RESERVATION :

ATTENTION !

Des frais de dossier (50 €) seront retenus pour tout **changement sur la réservation** déjà effectuée (type de chambre, date de départ, nombre de personnes...).

Les réservations éventuelles de **nuits supplémentaires** en début ou en fin de randonnée doivent se faire **obligatoirement à l'inscription** et être spécifiées sur le bulletin de réservation. Une fois les dossiers confirmés, ces réservations devront se faire directement auprès de l'hébergement concerné et être payées sur place.



- Le Massif du Mézenc
- Le chemin de Stevenson
- La vallée de la Jordanne



Si nous n'avons pas répondu à toutes vos questions,
- appelez-nous au +33 (0)4 71 74 47 40 -



LA PELERINE VOUS SOUHAITE UNE AGREABLE RANDONNEE

