

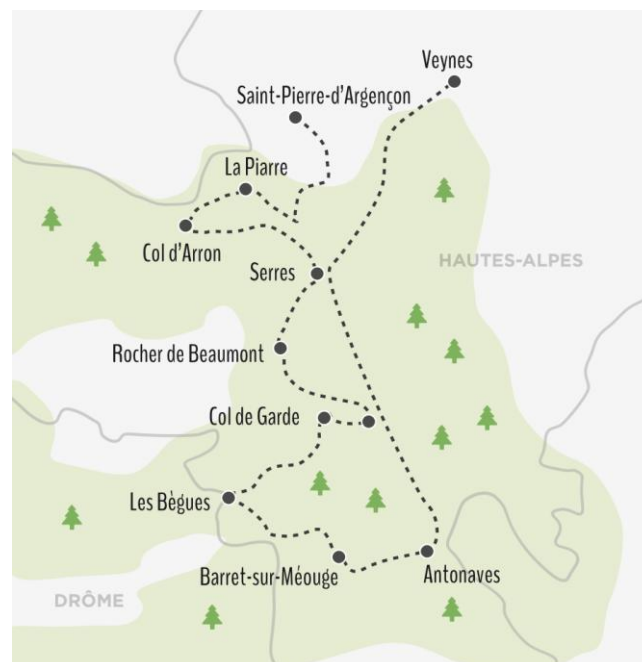


LE SPÉCIALISTE DE LA RANDONNÉE EN LIBERTÉ

LA DRÔME PROVENCALE Villages perchés de Provence



Aux portes des Alpes du Sud et de la Provence, le Parc Naturel des Baronnies Provençales offre un territoire de moyenne montagne contrasté, encore peu fréquenté. De Serres à Barret-sur-Méouge, trois jours de marche sur le GR du Tour des M317 - Escapade en Baronnies Provençales - Mise à jour le 28/01/2026 1 Baronnies vous mènent sur les crêtes panoramiques du rocher de Beaumont et de la montagne de Chabre à travers une mosaïque de paysages : marnes bleues, pinèdes, lavande sauvage, falaises et alpages. Chaque étape révèle un village de caractère - Orpierre, Trescléoux - et se conclut dans le confort d'un hôtel ou d'une chambre d'hôte. Vous finissez en beauté par les spectaculaires gorges de la Méouge, pour une étape rafraîchissante au fil de l'eau, où les possibilités de baignade sont nombreuses. Une immersion inédite hors des sentiers battus, entre douceur provençale et reliefs alpins.



32 Place Limozin 43170 SAUGUES

Tél : +33 (0)4 71 74 47 40 | contact@lapelerine.com | www.lapelerine.com



4 jours - 3 nuits - 4 jours de marche

JOUR 1 : SERRES – ROCHER DE BEAUMONT - TRESCLEOUX

12 km

6h00 environ

+950m / -940m



Rendez-vous à Serres, village médiéval de caractère au carrefour de la Drôme et du Dévoluy. Court transfert à Montclus pour rejoindre le nouveau tracé du GR : vous suivez le GR de pays du Tour des Baronnies Provençales et celui de la grande traversée des Préalpes. Après avoir cheminé le long de la crête de l'Eyglière, vous arrivez au

point culminant du séjour : le rocher de Beaumont (1544 m). Le sentier suit la crête des falaises qui dominant la rive droite de la vallée du Buëch, offrant des points de vue spectaculaires sur la vallée. Une échancrure dans la falaise vous permet de rejoindre rapidement le petit village de Trescléoux. Première nuit en chambre d'hôte.

JOUR 2 : TRESCLÉOUX - LE SUILLET - ORPIERRE

13 km

5h00

+750m / -700m



Départ à pied du paisible village de Trescléoux, vous suivez le GR ombragé en forêt. Sous le Mont de Garde, vous découvrez le relief si particuliers des marnes: ces roches sédimentaires aux couleurs bleu- gris façonnent le paysage en dunes de roches souples aux pentes arides. Après avoir rejoint le col de Garde (1062 m), vous suivez la crête jusqu'au point culminant des alentours, le Suiilet


(1324 m), magnifique belvédère. Vous descendez ensuite par la combe Béraude jusqu'au petit village provençal d'Orpierre, niché entre la falaise et le torrent du Céans. Court transfert à votre hébergement aux Béguës, à 5 km d'Orpierre.

JOUR 3 : ORPIERRE - MONTAGNE DE CHABRE - BARRET SUR MÉOUGE

12km

4h30

+660m / -640m



Court transfert à Orpierre. Suivant un itinéraire à travers marnes et pinèdes depuis le village, vous rejoignez la crête de l'imposante montagne de Chabre, site emblématique de vol libre. Depuis ses crêtes aériennes au niveau du col de Saint Ange (1238 m), la

LA PELERINE Randonnées et Voyages à pied
32 Place Limozin 43170 SAUGUES

Tél : +33 (0)4 71 74 47 40 | contact@lapelerine.com | www.lapelerine.com



vue s'ouvre sur l'ensemble des Baronnies, le massif alpin des Écrins et le Mont Ventoux. C'est aussi un excellent poste d'observation pour les vautours fauves et autres rapaces. Le sentier descend ensuite dans la forêt domaniale de la Méouge pour rejoindre le village de Barret sur Méouge.

JOUR 4 : GORGES DE LA MÉOUGE - ANTONAVES - SERRES

12km

4h

+400m / -200m



Départ de Barret sur Méouge pour une étape rafraîchissante ! Vous quittez le GR du Tour des Baronnies pour celui du Tour de la Méouge. Après avoir rejoint le village de St Pierre Avez, vous descendez les gorges de la Méouge : vasques et cascades s'y succèdent pour la plus grande joie des baigneurs, n'oubliez pas votre maillot de bain ! Le site est aussi

reconnu pour sa biodiversité remarquable : orchidées, lavandes sauvages, plantes rupicoles rares, ou encore libellules, reptiles et papillons méditerranéens. Vous quittez les gorges pour le village d'Antonaves, où vous avez rendez-vous avec le taxi qui vous ramène à Serres.

Les horaires sont donnés à titre indicatif et calculés pour des marcheurs moyens hors pauses et temps pris pour le pique-nique.



- La douceur des villages provençaux entre Pré-alpes et Drôme Provençale.
- Les gorges calcaires de la Méouge, avec vasques et cascades.
- Une itinérance au cœur du Parc Naturel des Baronnies Provençales.

› DATES et TARIFS

Du **01/04/2026** au **15/06/2026** et du **01/09/2026** au **31/10/2026**, sous réserve de la disponibilité hôtelière au moment de la réservation. **Véhicule indispensable.**

Prix par personne (base chambre double)

: 545 €

Nuits supplémentaires : nous consulter.

Supplément chambre individuelle : nous consulter.



› LE PRIX COMPREND

- L'hébergement tel que décrit.
- La demi-pension du dîner du J 3 au petit déjeuner du dernier jour.
- Le transport des bagages.
- Le *roadbook* (ainsi qu'une carte) et les bons de réservation pour un groupe de deux à quatre personnes.
- Les transferts taxi nécessaires au déroulement normal du programme : le Jour 1 et Jour 4.
- En cas d'urgence, un service téléphonique 24h/24 et 7j/7 en français.


› LE PRIX NE COMPREND PAS

- Les déjeuners : épiceries, supermarchés (entre 3 et 6 €, réalisés par vos soins) ou hébergements pour préparer vos pique-niques (10 € en moyenne par jour).
- L'acheminement jusqu'au lieu de rendez-vous et depuis le lieu de séparation
- Les transferts non prévus au programme
- Les visites éventuelles
- Les boissons et dépenses personnelles, les pourboires
- Les assurances
- Les frais d'inscription (+15 €/personne)
- Les frais d'envoi à l'étranger (+20 €/dossier)
- Les frais de traitement prioritaire pour toute inscription à J-15 (+45 €/dossier)
- Tout ce qui n'est pas indiqué dans la rubrique "Le prix comprend".

› ACCUEIL / DISPERSION

Office de Tourisme de Serres : rendez-vous à 9h au Jour 1 et retour à Serres au Jour 4 dans l'après-midi.

› NIVEAU

 **Niveau 3** En moyenne, marche de 6h par jour sur des chemins ou sentiers pouvant présenter un dénivelé positif cumulé de +600 à +800m. Certaines journées de marche de nos programmes peuvent présenter peu de dénivelé mais les étapes sont parfois longues (25/30 km).



Cet itinéraire présente quelques passages vertigineux :

- Jour 1 : la crête du Rocher de Beaumont
- Jour 4 : les gorges de la Méouge : évitable par le sentier d'hiver.

Votre profil : vous marchez régulièrement sur sentiers de randonnées. Vous pratiquez une activité physique régulière.

› HEBERGEMENTS

En chambres d'hôtes et hôtels confortables, base chambre double, en demi-pension.

Le dîner et le petit déjeuner sont pris à l'hébergement.

Les pique-niques sont à votre charge. Vous trouverez sur votre itinéraire des épiceries locales pour vos pique-niques. Certains hébergements peuvent aussi vous fournir un pique-nique mais pensez à le commander la veille.


Nuits supplémentaires

Vous souhaitez arriver la veille, dormir près de votre lieu de rendez-vous ou prolonger votre séjour, nous pouvons vous réserver un hébergement près de lieu de rendez-vous à Veynes en Dévoluy.

› TRANSPORT DES BAGAGES

Vous portez uniquement vos affaires de la journée. Vos bagages sont transportés par véhicule, vous les retrouvez le soir à chaque hébergement.

› ACCES

 Depuis Marseille et le sud par l'autoroute A51 en direction de Sisteron, puis sortie 23 vers Laragne.

Depuis Grenoble par l'autoroute A51 puis le col de Lus la Croix-Haute et Veynes.
Depuis Valence par Crest et Rosans ou depuis Gap.

Pour visualiser votre itinéraire : viamichelin.fr

Le stationnement est gratuit à Serres. Deux grands parkings sont accessibles au cœur du village : - Place du Lac, à côté de l'Office de Tourisme - Place du Marché, attention de ne pas stationner le samedi matin jour de marché sur celui-ci.





Liaisons quotidiennes en TER vers Gap, Laragne, Veynes, Briançon, Marseille (ligne Briançon-Marseille). Via la gare de Veynes-Dévoluy sur la ligne Briançon-Valence TGV, puis en bus ou TER entre Veynes et Serres.

Vous pouvez aussi emprunter les lignes de bus Zou 400 (Digne-Veynes), 52 (Nice-Grenoble), 513 (Rosans-Veynes), départ et arrivée depuis l'arrêt « Office de Tourisme » dans le village.

› DOSSIER DE VOYAGE

Après versement du solde nous vous remettrons (1 carnet par chambre réservée) :

- 1 carnet de route contenant le descriptif détaillé de l'itinéraire (jour par jour) et des informations pratiques.

Les extraits de cartes au 1/25 000ème présentant votre itinéraire tracé.

- La carte générale de la région traversée
- Une étiquette pour vos bagages à mettre impérativement sur le sac qui sera transporté d'un hébergement à l'autre.

› LISTE DES AFFAIRES À EMPORTER

L'ensemble de vos affaires est réparti entre un sac à dos porté pendant la marche et un sac de voyage avec cadenas transporté par l'équipe logistique sur place.

Equipement de base

- Des sous-vêtements respirants (séchage rapide).
- Une veste en polaire type Polartec (si possible coupe-vent) ou Wind Pro (excellent rapport poids/isolation).
- Une veste imperméable et respirante en Goretex.
- Des pantalons de trek.
- Un maillot de bain.
- Un bonnet.
- Une casquette ou un chapeau.
- Des lunettes de soleil (indices 3 au minimum, 4 pour la haute montagne).
- Une paire de gants.
- Une cape de pluie.
- Une gourde (ou poche à eau, pipette).
- Éventuellement une boîte pour vos pique-niques (type Tupperware) et couverts/couteau de poche.



Chaussures et matériel technique

- Des chaussures imperméables à tige montante et semelle offrant une bonne adhérence, type Contagrip ou Vibram.
- Une lampe frontale.
- Des bâtons de marche télescopiques (facultatifs).

Bagages

- Un sac à dos équipé de bretelles larges et d'une armature anatomique réglable, d'une contenance de 20 à 30 litres, pour vos affaires de la journée.
- Un sac de voyage souple (au maximum 10 kg) transporté par véhicule.

Divers

- Des vêtements de rechange.
- Une paire de lacets de rechange.
- Une trousse de toilette et une serviette de bain.
- Du papier-toilette.
- Un couteau de poche.
- Quelques sachets plastiques pour protéger vos affaires.
- Une aiguille et du fil.
- Une pochette antivols, à garder toujours sur soi, avec vos papiers d'identité, argent, attestations d'assurance, d'assistance.
- Une batterie type powerbank si vous utilisez votre téléphone pour vous orienter.

Votre pharmacie individuelle

Votre pharmacie individuelle, à valider avec votre médecin ou pharmacien, contiendra :

- Vos médicaments personnels
- Des antalgiques
- Un anti-inflammatoire
- Un anti-diarrhéique
- Un antiseptique, des pansements classiques et anti-ampoules

Pour les séjours encadrés, votre guide dispose d'une trousse de secours mais n'est pas habilité à prescrire des médicaments.



PROVENCE-MEDITERANNEE

Présentation

Jean Giono écrivait : “La Provence dissimule ses mystères derrière l’évidence.”

Y a-t-il un autre lieu en France ayant attiré autant de peintres, d’écrivains ou de poètes ? Tant de beauté et de diversité doivent être protégées. Ainsi existe-t-il de nombreux parcs naturels régionaux (Lubéron, Verdon et Côte Bleue) et parcs nationaux (Mercantour, Port-Cros, Porquerolles, Calanques). Des montagnes à la mer s’étend une nature préservée, peu touchée par l’urbanisme. Entourés d’oliviers centenaires et de magnifiques vergers, les petits villages à la vie paisible, ont traversé les âges.

Du nord au sud s’égrène une succession de montagnes, dont le point culminant, le mont Ventoux, atteint 1 911 m. Plus au sud, la Sainte-Victoire et la Sainte-Baume, montagnes aux senteurs de lavande et d’origan, ne manquent pas d’élégance. Enfin, dans ces paysages d’exception, se sont formées des gorges extraordinaires à la végétation extrêmement riche.

Géographie

Le relief est vallonné avec des Préalpes impressionnantes dans la partie centrale et la chaîne des Alpes du sud à l’est et au nord-est (culminant à 3 412 m à l’aiguille de Chambeyron dans les Alpes-de-Haute-Provence). Les côtes de Marseille à Menton sont plutôt escarpées (Calanques, Maures et Esterel). L’érosion due aux violents orages d’été entraîne des ravines assez creusées. Les Plans de haute Provence délimitent les Préalpes des collines centrales (plateau de Valensole, plan de Canjuers, plateau d’Albion). L’ouest de la région est marqué par la plaine de la Crau et la Camargue qui constituent les seuls véritables espaces plats de la région provençale.

Avec 31 443 km², qui représentent 5,8 % du territoire français, la région Provence-Alpes-Côte-d’Azur regroupe les départements des Alpes-de-Haute-Provence, des Hautes-Alpes, des Alpes-Maritimes, des Bouches-du-Rhône, du Var et du Vaucluse. D’un point de vue culturel, le sud de la Drôme (après Montélimar), l’est et le sud du Gard peuvent être considérés comme provençaux.



Climat

Le climat privilégié de la région n'est pas une légende : les températures sont clémentes, les pluies rares. Les nombreux écrivains qui ont loué la région pour son soleil et sa luminosité exceptionnelle ne s'y sont pas trompés.

- L'été, un soleil brûlant écrase la campagne provençale et le littoral méditerranéen, ce qui fait apprécier l'ombre des platanes et la baignade. Les températures dépassent le plus souvent 30 °C en milieu de journée. Les températures de la nuit sont agréables, aux alentours de 20 °C.

- L'hiver, souvent ensoleillé, est ici aussi la saison froide. Dans les plaines et sur le littoral, les températures peuvent varier de 10 °C, voire plus les jours de soleil sans vent. Le mistral, ce vent froid qui vient du Nord et dégage le ciel de tout nuage, fait baisser rapidement la température. En montagne, les nuages sont rares, et la neige souvent abondante.

- Au printemps et en automne, il peut pleuvoir, mais les averses sont généralement de courte durée. Le mistral souffle plus souvent de mars à mai.

La Provence se découvre en toute saison : certaines journées d'hiver font croire au printemps, et il n'est pas rare de randonner en vêtements légers. Grâce aux conditions météorologiques favorables, l'automne et le printemps sont les saisons les plus propices à la découverte de cette région.

Economie

Bénéficiant d'un environnement exceptionnel, la région Provence-Alpes-Côte-d'Azur, troisième région économique de

France, déploie une attractivité qui en fait l'une des premières destinations touristiques mondiales (35 millions de touristes accueillis chaque année et 80 % de l'emploi régional). Cette attractivité, également à l'origine d'une des plus fortes concentrations de ressources intellectuelles et technologiques d'Europe, se traduit par une puissante activité économique, dans des secteurs aussi variés que les télécommunications, la microélectronique, les sciences du vivant, l'aéronautique et l'espace, les technologies de la mer, le multimédia, mais aussi l'agroalimentaire, la chimie et la logistique.



Société

Avec plus de 4,5 millions d'habitants, la région se classe au troisième rang des régions françaises en termes de population.

La Provence est aussi un pays de traditions, dont les plus connues restent celles qui se déroulent durant la période de Noël : le blé de la Sainte-Barbe, qui marque le lancement des fêtes, la crèche de Noël, le cacho-fio qui a donné naissance à la bûche de Noël, la messe de minuit et les 13 desserts qui sont servis juste après, le pastrage, procession ayant lieu durant la messe de minuit, les pastorales, représentation théâtrale de la scène de la Nativité. Le reste de l'année comporte également des traditions, comme les fêtes de la Saint-Eloi, fêtes traditionnelles folkloriques colorées, et les abrivado, jeux taurins qui rassemblent villageois et amateurs de courses taurines. Le folklore provençal, à l'instar de la majorité des folklores hexagonaux, connaît un regain de vigueur, en grande partie initié par le tourisme.

Quelques mots en occitan provençal

Bonsoir : bon vespre.

S'il vous plaît : se vous plais.

Comment ça va ? : E, coumo vai ?

Au revoir : adessias.

Pardon : perdoun, escusas.

Oui : o, vouei. Non : noun, nàni.

Le costume provençal

Le costume traditionnel de Provence a disparu au cours du XIXe siècle, remplacé peu à peu par les costumes de la mode parisienne (celle-ci se répandra par la suite dans toute la France). Il existait trois types de costumes : celui des paysans, celui des artisans et celui des bastidiens. Selon la classe sociale, le tissu du costume change, mais la coupe est toujours à peu près la même.

Santons de Provence

Les santons (de santoun, "petit saint" en provençal) sont des figurines de terre cuite peintes servant à orner les crèches de Noël. La Provence connut une longue tradition de crèches d'église, avec parfois des sujets vivants.



L'art du santon de Provence connu son apogée dans la première moitié du XIXe siècle, ce qui explique que les costumes des personnages datent pour la plupart de cette époque.

La faune et la flore

Dans les forêts aux riches senteurs de résines et d'essences enivrantes se cachent quelques chevreuils, des sangliers, endormis le jour dans leurs bauges, au fond de bosquets impénétrables, des "sanglochons", hybrides de sangliers et de cochons sauvages ou domestiques, quelques lièvres et lapins et des renards furtifs... Parmi les rampants, on peut croiser des couleuvres diverses, dont la fameuse couleuvre de Montpellier qui peut atteindre deux mètres de long, des orvets, mais pas ou peu de vipères, des petits lézards gris, mais aussi ces gros lézards verts qu'on appelle aussi limberts et qui contribuent à la destruction d'éventuelles vipères...

Cependant, sur ces terres du haut Var brûlées par le soleil et par d'innombrables incendies de forêts, le sol est plutôt pauvre et l'humus a du mal à se former, en dehors des plaines, des vallées et des versants à l'ubac.

› BIBLIOGRAPHIE

Alpes de Haute-Provence, Gallimard, 2008

Hautes-Alpes, Gallimard, 1997.

IGN TOP25 3338OT - Serres - Veynes

› METEO

Pour connaître les prévisions météorologiques :

Composez le **32 50** puis le numéro du département dans lequel vous vous trouvez.

Ou directement sur <http://france.lachainemeteo.com/meteo-france/previsions-meteo-france-0.php>

› TOURISME RESPONSABLE

Dans un monde en constant développement, il peut être pertinent de prendre son temps et de se recentrer sur l'essentiel. La randonnée est une activité proche de la nature et du local, qui invite à la réflexion. Aujourd'hui, le tourisme responsable s'implante dans le paysage, portant des valeurs essentielles pour le monde de

LA PELERINE Randonnées et Voyages à pied

32 Place Limozin 43170 SAUGUES

Tél : +33 (0)4 71 74 47 40 | contact@lapelerine.com | www.lapelerine.com



demain. La Pèlerine s'engage dans cette démarche en vous rappelant quelques points à garder à l'esprit lors votre séjour de randonnée :

- **Préparez-vous et prévoyez**
 - Informez-vous sur les particularités du lieu visité, la culture, les traditions et respectez la réglementation en vigueur.
 - Explorez en petits groupes de 4 à 6 personnes.
 - Emportez avec vous de l'eau et des collations en quantité suffisante.
 - Evitez les périodes de haute fréquentation
- **Laissez intact ce que vous trouvez**
 - Laissez les pierres, plantes et tout objet naturel, historique ou culturel sur place et dans leur état naturel
- **Respectez la vie sauvage**
 - Observez la faune à distance. Ne suivez pas et n'approchez pas les animaux sauvages.
 - Abstenez-vous toujours de nourrir les animaux sauvages
- **Restez sur les sentiers**
 - Utilisez les sentiers aménagés existants
 - Marchez en file indienne au milieu du sentier, même s'il est boueux ou mouillé
- **Minimisez vos déchets & Gérez-les de façon responsable**
 - Favorisez les contenants réutilisables
 - Rapportez vos restes et déchets de manière à éliminer les traces de votre passage
- **Respectez les autres usagers**
 - Soyez respectueux des autres visiteurs et soucieux de la qualité de leur expérience
 - Soyez courtois. Laissez le passage aux autres sur le sentier



Application mobile gratuite pour signaler un incident sur votre parcours (signalétique, conflit d'usage, pollution...). Un administrateur sera informé automatiquement.

› ASSURANCES

Nos assurances, **Contrat Tranquillité Carte Bancaire** et **Contrat Tranquillité** sont individuelles et facultatives. Il vous appartient avant ou au cours de votre voyage de **contacter personnellement l'assureur qui vous garantit** pour votre voyage pour

LA PELERINE Randonnées et Voyages à pied
32 Place Limozin 43170 SAUGUES

Tél : +33 (0)4 71 74 47 40 | contact@lapelerine.com | www.lapelerine.com



déclencher l'assurance. **La prime d'assurance, les frais de visa, les frais d'inscription ne sont remboursables ni par La Pèlerine ni par l'assureur.** Pour connaître les modalités contractuelles exactes, en particulier le périmètre des garanties, franchises et exclusions, nous vous recommandons de lire attentivement les conditions contractuelles complètes ainsi que les documents d'informations produits accessibles sur demande auprès de La Pèlerine ou sur le site www.lapelerine.com rubrique « Conditions de Vente ». Un exemplaire du contrat, détaillant les garanties souscrites et la procédure à suivre, vous sera adressé en même temps que la confirmation de votre inscription, ou sur simple demande.

Les assurances proposées doivent être souscrites au moment de l'inscription ou dans les 48h après l'inscription au voyage. La souscription à nos assurances est accessible à tous, quel que soit votre pays de résidence

Le Contrat Tranquillité (assurance Assistance/Rapatriement, assurance annulation et interruption de séjour) est facturé 4.15 % du prix total du voyage.

Le Contrat Tranquillité CB (Les garanties et plafonds viendront en complément de ceux de votre carte Visa Premier, Infinité, Master Card Gold, Platinum, après refus de celle-ci) est facturé 3.15 % du prix total du voyage.

En cas d'annulation de votre part, des frais d'annulation seront retenus.

Le montant des frais dépend de la date d'annulation :

- 1) plus de 31 jours avant le départ : 15% du montant du voyage.
- 2) entre 30 jours et 21 jours avant le départ : 30% du montant du voyage.
- 3) entre 20 jours et 14 jours avant le départ : 55% du montant du voyage.
- 4) entre 13 jours et le jour du départ : 75% du montant du voyage.

➤➤ En cas d'annulation de la personne avec laquelle vous deviez partager la chambre, le supplément chambre individuelle vous sera facturé. Celui-ci vous sera ensuite remboursé par l'assurance à condition que son supplément soit inférieur au frais d'annulation.

Pour une annulation **avant le départ**, contactez La Pèlerine au +33 (0)4 71 74 47 40, qui se chargera des procédures.



Durant le séjour, avant toute démarche, contactez **ASSISTANCE MUTUAIDE** au +33 (0)1 45 16 43 47 (que vous ayez souscrit au contrat Tranquillité ou Tranquillité Carte Bancaire).

Si vous avez des questions sur votre contrat, vous pouvez contacter la Hot Line au **05 32 09 21 81**.

La non-présentation le jour du départ ou abandon en cours de séjour non justifiés, ne donne droit à aucun remboursement.

Un exemplaire du contrat, détaillant les garanties souscrites et la procédure à suivre, vous sera adressé en même temps que la confirmation de votre inscription, ou sur simple demande.

MODIFICATION DE RESERVATION :

ATTENTION !

Des frais de dossier (50 €) seront retenus pour tout **changement sur la réservation** déjà effectuée (type de chambre, date de départ, nombre de personnes...).

Les réservations éventuelles de **nuits supplémentaires** en début ou en fin de randonnée doivent se faire **obligatoirement à l'inscription** et être spécifiées sur le bulletin de réservation. Une fois les dossiers confirmés, ces réservations devront se faire directement auprès de l'hébergement concerné et être payées sur place.

Si nous n'avons pas répondu à toutes vos questions,
- appelez-nous au +33 (0)4 71 74 47 40 –

