

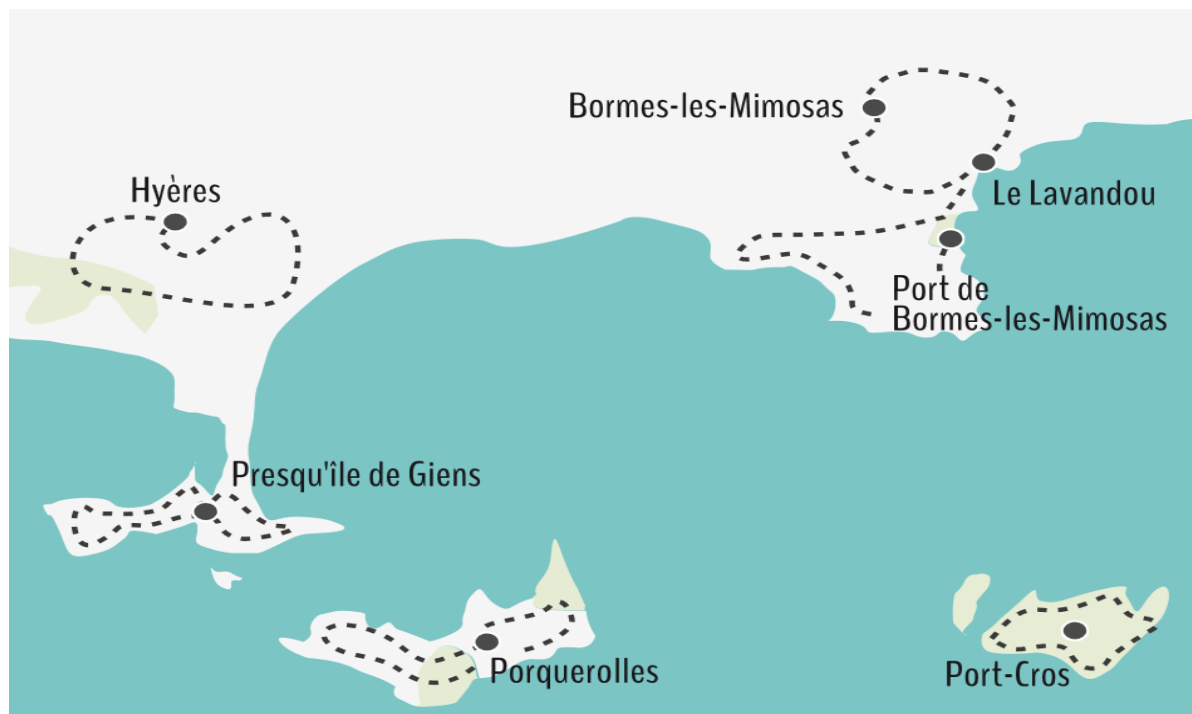


RANDONNÉE ACCOMPAGNÉE, LE PLAISIR PARTAGÉ

ILES D'OR Porquerolles et Port-Cros

Les Iles d'Or, c'est ainsi que l'on nomme souvent les trois îles de Porquerolles, Port-Cros et du Levant depuis la Renaissance. Ces véritables perles, au large de la presqu'île de Giens, méritent bien leur nom.

La combinaison du soleil et de la mer leur a donné un des climats les plus doux de France et une végétation toujours verte et exubérante. C'est aussi un paradis pour les oiseaux de toutes sortes.



7 jours - 6 nuits - 5 jours de randonnée

JOUR 1 : HYERES

3h de marche

+150m/-150m



Accueil à 13h45 à la gare de Hyères et visite guidée du centre historique. Installation et dîner à l'hôtel***.

JOUR 2 : ÎLE DE PORQUEROLLES, PARC NATIONAL

16km

5h30 de marche

+200 m/-200m



Départ en bus public (15min) pour rejoindre l'embarcadere de la Tour Fondue où nous montons dans le bateau (20min de traversée) pour l'île de Porquerolles : "l'île idéale" de Georges Simenon. Il y a une multitude de sentiers de randonnée qui permettent de faire le tour de l'île. Notre guide vous emmène sur la partie Ouest en passant la plage d'Argent, le Fort du Langoustier et le Mont Tialo. Il y a la possibilité de se baigner au cours de la journée. Repas du soir et nuit à l'hôtel.

JOUR 3 : PRESQU'ILE DE GIENS

12km

5h de marche

+300 m/-300m



Transfert jusqu'au centre du village de Giens (10min). Ce petit village de pêcheurs est devenu une station balnéaire très prisée. Il bénéficie d'une vue panoramique sur la mer et les îles de Porquerolles, Port Cros ainsi que sur le petit port de la Madrague, la plage de l'Almanarre. Nous parcourons le sentier côtier sur la façade Ouest de la presqu'île en passant par le port du Niel, la pointe de l'Escampobarou, le port de la Madrague. Le charme de cet endroit ne vous laissera pas indifférent. Baignade possible au cours de la randonnée. Repas et nuit à l'hôtel.



JOUR 4 : ÎLE DE PORT CROS, PARC NATIONAL

14km

4h de marche

+400m/-400m



Embarquement au port d'Hyères pour l'île de Port-Cros. Randonnée sur cette île enchantée, parc national depuis 1963, véritable paradis écologique et faunistique. Selon la saison, il y a la possibilité de faire une randonnée aquatique sur un "sentier marin" pour observer les différents écosystèmes et les poissons : masque et tuba sont conseillés, pour profiter de ce parcours à la nage. (Randonnée aquatique sous votre propre responsabilité, le guide n'est pas habilité à surveiller les baignades). Retour en bateau sur le Lavandou. Dîner et nuit à l'hôtel situé dans le centre du village.

JOUR 5 : LE MASSIF DE MAURES – BORMES LES MIMOSAS

15km

6h de marche

+600m/-600m



Au départ du Lavandou, nous montons sur les crêtes qui dominent le cap Bénat et la rade du Lavandou. Nous traversons le massif et la forêt domaniale de Maures pour descendre vers Bormes Les Mimosas, l'un des plus beaux villages de la Côte d'Azur. : village provençal de rêve : labyrinthe d'escaliers, jardin fleuris, passages voûtés, venelles où se perdre.

JOUR 6 : SENTIER COTIER JUSQU'AU FORT DE BREGANCON

15km

4h de marche

+175m/-250m



Transfert en bus au départ de la randonnée. Traversée de petits vallons pour atteindre le cap Léoube où nous admirons le domaine viticole du château Léoube. Nous poursuivons jusqu'aux plages de Pellegrin et de l'Estagnol qui invitent à la baignade. Nous terminons la balade au pied du fort de Brégançon. Une belle journée en perspective !

JOUR 7 : LE LAVANDOU

Séparation à la gare routière du Lavandou ou à l'hôtel en fonction de votre moyen de transport, après le petit-déjeuner.



Attention : les jours de vent violent, les traversées pour les îles de Port-Cros ou de Porquerolles peuvent être annulées par les compagnies maritimes. Si le temps et le déroulement de la randonnée le permettent, nous ferons notre possible pour que vous puissiez aller sur ces îles un autre jour.

De même, de juin à septembre, le « Plan Alarme Incendie » peut être mis en place par la préfecture du Var. L'accès aux massifs forestiers est alors interdit. Dans ce cas, nous vous proposerons des itinéraires de substitution autorisés lorsque cela est possible.

N.B : *Ce programme est donné à titre indicatif. L'itinéraire pourra être légèrement modifié en fonction des conditions climatiques ou d'aléas indépendants de notre volonté.*

En cas de changement de catégorie d'hôtels du fait de la défaillance de l'un de nos prestataires, vous serez prévenus à l'avance et ne donneront droit à aucune compensation financière.



- 3 traversées en bateau incluses
- 3 nuits en hôtel 3* avec piscine
- Randonnées dans un Parc National
- Baignade possible tous les jours

› DATES ET PRIX

Du 24/05/2026 au 30/05/2026	1295 €
Du 07/06/2026 au 13/06/2026	1295 €
Du 20/09/2026 au 26/09/2026	1250 €
Du 04/10/2026 au 10/10/2026	1195 €
Du 11/10/2026 au 17/10/2026	1195 €
Du 25/10/2026 au 31/10/2026	1195 €

Supplément chambre individuelle : 390 € (sous réserve de disponibilité)



› LE PRIX COMPREND

- L'encadrement par un accompagnateur en montagne.
- L'hébergement en demi-pension (vin et boissons non compris)
- Les pique-niques le midi.
- Les traversées en bateau Hyères / Porquerolles (aller et retour) – Hyères / Port-Cros et Port-Cros / Le Lavandou.
- Le transport des bagages.

› LE PRIX NE COMPREND PAS

- L'assurance annulation et/ou assistance
- Votre transport aller/retour jusqu'au lieu de rendez-vous et de dispersion
- Les taxes de séjour
- Les boissons et dépenses personnelles
- Les frais d'inscription (+15 €/personne)
- Les frais d'envoi à l'étranger (+20 €/dossier)
- Les frais de traitement prioritaire pour toute inscription à J-15 (+45 € / dossier).
- D'une façon générale, tout ce qui n'est pas indiqué dans "Le prix comprend"

› ACCUEIL / DISPERSION

ENCADREMENT : Accompagnateur en montagne diplômé

GROUPE : de 6 à 15 personnes

RENDEZ-VOUS : le dimanche à 13h45 à la gare de Hyères en tenue de randonnée urbaine avec une gourde pleine. RDV à la sortie principale de la gare (côté Rue de la gare), au niveau des petites marches. Les bagages sont pris en charge par notre transporteur à votre arrivée, pour les participants arrivant en train.

Pour ceux qui se rendent en voiture, vous pouvez vous garer sur le parking (payant) de la gare de Hyères et laisser vos bagages dans votre voiture. Après la visite, vous conduirez jusqu'à l'hôtel pour rejoindre le groupe (l'hôtel se trouve à 7km, sur la presqu'île de Giens, instructions données par votre guide sur place). En cas de retard, contactez-nous au 07 77 08 14 68.




DISPERSION : Le samedi après le petit-déjeuner à l'hôtel au Lavandou, ou à la gare routière du Lavandou selon votre moyen de transport (7min à pied entre les deux lieux). Par vos propres moyens et avec les conseils de notre accompagnateur, vous rejoignez en bus les gares de Hyères ou Toulon (Toulon étant plus pratique).

IMPORTANT !

Si pour une raison quelconque vous ne pouvez pas rejoindre le point d'accueil, prévenez votre Accompagnateur le plus tôt possible à l'hôtel.

> NIVEAU

 **Niveau 2.** Facile à moyen. Pour marcheur motivé, en forme, pratiquant une activité physique variée et régulière.

3h à 6h de marche par jour entre +150m et +600m de dénivelée et -150m/-600m en descente.

NIVEAU TECHNIQUE :

Sentiers sans difficulté technique. La chaleur à certaine période peut augmenter la difficulté. Le tour de la presqu'île de Giens le jour 3 est un peu plus exigeant sur un terrain plus accidenté avec des passages sur sentiers caillouteux.

Le jour 6, certains passages courts entre les plages se font en marchant sur des rochers. Selon la force des vagues, cela ajoute une légère difficulté.

Nous vous conseillons de prendre des bâtons de marche.

> HEBERGEMENTS

3 nuits à Hyères en hôtel 3* : hôtel situé en bord de mer sur la presqu'île de Giens, vous pourrez profiter de la piscine intérieure chauffée, du hammam, à la salle de fitness et au solarium, au centre de thalassothérapie. Dîner au restaurant de l'hôtel.

3 nuits au Lavandou hôtel 2* : hôtel familial situé à quelques pas du port dans une bâtisse provençale, vous pourrez déguster votre petit déjeuner sur la jolie terrasse de l'hôtel.

Information :

Disparues depuis bien longtemps, des petites bêtes (6 mm) appelées « punaises de lit », ont refait leur apparition dans de nombreuses régions de France, à la



campagne comme en ville ou dans les capitales européennes. Certains hébergements situés sur des itinéraires de randonnées, en montagne comme en bord de mer en font les frais. Elles sont apportées par les voyageurs qui les véhiculent à leur insu dans leurs sacs à dos, leur valise ou sur leurs vêtements... Cela n'a rien à voir avec l'hygiène. Certains hébergements en ville hors chemins de randonnées subissent ce phénomène. Ces punaises piquent comme des puces ou des moustiques, pendant le sommeil et dans certains cas peuvent provoquer des allergies. En prévention de ces piqûres, une association a choisi un insecticide respectueux de l'environnement et de la santé avec une formule à base de pyrèthre naturel et d'huiles aromatiques, 100% naturel et labélisé Eco-Cert. Nous vous conseillons donc de protéger votre bagage et vos vêtements dès le début du voyage avec un spray. Ce petit contenant pas trop lourd (120 ml) est mis en vente sur certains chemins chez certains hébergeurs ou dans des pharmacies. Ce spray est à pulvériser essentiellement sur l'intérieur et l'extérieur de l'ensemble du bagage et sur le contenu. Vous pouvez également demander conseil auprès de votre pharmacien qui pourra vous proposer d'autres produits alternatifs.

› RESTAURATION

Les repas du soir sont pris à l'hôtel ou dans un restaurant proche.


Les repas de midi sont des pique-niques préparés par l'accompagnateur.

(Salades savoureuses, spécialités locales et une bouteille de vin. Chaque accompagnateur aura également sa touche de créativité.)

› TRANSPORT DES BAGAGES - TRANSFERTS

PORTAGE : uniquement les affaires de la journée.

› ACCES

 Par l'A7 et l'A8 jusqu'à Aix-en-Provence, puis l'A52 et l'A50 par Toulon. Hyères est situé à 18 km de Toulon.

Vous pouvez calculer votre itinéraire sur le site Michelin : www.viamichelin.com

Vous pouvez vous garer sur le parking de la gare de Hyères et après la visite rejoindre le groupe à l'hôtel qui se trouve à 7km sur la presqu'île de Giens.



Parking :

L'hôtel à Hyères dispose d'un parking gratuit, celui du Lavandou a quelques places dans sa rue, gratuites.

Un transfert privé est prévu le vendredi soir après la randonnée pour aller chercher votre voiture à l'hôtel Ibis de Hyères et la ramener au Lavandou.



Gare d'accès : HYERES gare SNCF

Gare de dispersion : TOULON gare SNCF

Votre séjour se termine au Lavandou. Il est plus facile de se rendre en bus ZOU! à la gare de Toulon qu'à celle de Hyères car vous serez obligés de changer de bus au centre-ville de Hyères.

Attention : en cas d'insuffisance de participants, nous pouvons être amenés à annuler un séjour jusqu'à 3 semaines avant le départ.

Si vous vous rendez en train au départ de la randonnée, **évitez certains tarifs non modifiables / non remboursables type Prem's** tant que le départ n'est pas assuré.



Aéroport de Toulon - Hyères se trouve à proximité du lieu de rendez-vous.

Aéroport de Toulon / Hyères - TAXIS RADIOS : **04 94 00 60 00**

> ENCADREMENT

Par un accompagnateur en montagne diplômé d'état connaissant bien la région Professionnel de la montagne, il s'engage à :

- Gérer au mieux le déroulement de votre randonnée en toute sécurité : choix de l'itinéraire, rythme de progression, logistique, santé, adaptation aux aléas météorologiques, organisation d'un secours...
- Assurer la dynamique et la cohésion du groupe.
- Vous faciliter l'approche du milieu montagnard et vous faire partager avec passion ses connaissances pour la nature.
- Etre disponible et à votre écoute.

> CARTOGRAPHIE

-Carte touristique au 1/100 000 : Carte IGN - Série verte n° 68

-Cartes au 1/25 000 :



- Carte IGN - Série TOP 25 n° 3446 OT Hyères - Ile De Porquerolles
- Carte IGN - Série TOP 25 n° 3446 ET le Lavandou - P.N. de Port-Cros

› BIBLIOGRAPHIE

Généralités :

- Le Var (guides Gallimard)
- Guide vert "Côte d'Azur" (Michelin)
- Guide du routard "Provence - Côte d'Azur" (Hachette)

Histoire : <http://www.france3.fr/iles/porqrol/zzf/histor/local.htm>

- Histoire de la Provence par M.Aghulon et N.Coulet (que sais-je? n° 149)

› ADRESSES UTILES

Comité Départemental de Tourisme du Var 1, boulevard Foch 83003 Draguignan
Cedex Tél. : 04.94.50.55.50
Service documentation : 04.94.50.55.65 web : <http://www.tourismevar.com>
E-mail : info@cdtvar.com

Maison du tourisme de la Provence d'Azur
Tél. : 04 94 01 84 30
Site Internet : www.provence-azur.com

Office de tourisme de Toulon
Tél : 04 94 18 53 00

Office intercommunal de tourisme du Golfe des Iles d'Or Tél : 04 94 65 18 55
Ronde J. Salusse Av. de Belgique 83400 Hyères

Office de tourisme d'Hyères
Tél. : 04 94 01 84 50
Site Internet : www.ot-hyeres.fr

Office de tourisme de l'île de Porquerolles
Tél : 04 94 58 33 76

Parc National de Port-Cros
Tél : 04 94 12 82 30



CLIMAT :

Le climat, de type méditerranéen, se caractérise par une douceur relative des températures tout au long de l'année avec des maxima au cours de la saison estivale qui correspondent à une période de sécheresse. Quant aux précipitations, elles oscillent entre 700 et 800 mm/an mais sont réparties de façon inégale et essentiellement sous forme d'orages ou de pluies abondantes sur de courtes périodes.

Les vents dominants, outre les brises marines, sont le mistral et le vent d'est.

Le mistral est un vent de nord-ouest, généralement froid en hiver, très sec et souvent violent. Il est par contre fréquemment accompagné d'un ciel très bleu et d'une grande visibilité.

Le vent d'est, aussi appelé Levant, est quant à lui, un vent chargé d'humidité. Il est généralement synonyme de pluie et est à l'origine de fortes tempêtes de Méditerranée.

L'action du vent déforme les végétaux exposés sur les littoraux. Aussi, ceux-ci en poussant, prennent des formes torturées. C'est ce qu'on appelle l'anémomorphisme.

Au niveau météorologique, les îles et la presqu'île de Giens sont une charnière entre le Golfe de Lion et le Golfe de Gênes.

GÉOGRAPHIE :

La Presqu'île de Giens est l'un des emblèmes de la commune de Hyères. Giens est aujourd'hui relié au continent par un double tombolo. Comme les îles d'Hyères, la presqu'île est géologiquement rattachée au massif des Maures.

Entre les deux flèches, les étangs des Pesquiers ont été aménagés en salines et exploités par les Salins du Midi. Le tombolo occidental a été construit par des sédiments repris d'un ancien cours du Gapeau qui contournait le massif du Fenouillet, et apportait des galets gréseux et du sable provenant du Permien et du Trias, sans oublier les amas de coquillages venant de la mer. Le tombolo présente une flore exceptionnelle.

Vous pourrez rencontrer la matthiole à trois pointes : cette plante compacte présente des feuilles à bord ondulé, veloutées, et des fleurs violet pâle. Les fruits forment des "baguettes de fée" avec trois cornes au sommet. Vous observerez également des diotis, des chardons bleus, des salicornes, sans oublier le célèbre lys des mers, plante protégée, dont les fleurs blanches apparaissent en juillet. Lors



de fortes tempêtes d'ouest, le tombolo est généralement submergé. Afin de préserver cet espace fragile et de mettre en place des aménagements adaptés, la ville d'Hyères a confié la gestion de ce secteur au Conservatoire du Littoral. Le tombolo oriental est plus large et essentiellement sableux. Il est alimenté par les alluvions du cours actuel du Gapeau et du Pansard. Une des dernières pinèdes de pin d'Alep est visible entre le village de la Capte et l'Hippodrome.

Entre les deux tombolos, les étangs des Pesquiers présentent un grand intérêt ornithologique. C'est l'une des rares zones humides qui jalonnent le littoral provençal. Une colonie de flamants roses s'est établie, mais vous rencontrerez également des cormorans, des hérons cendrés, des avocettes... Une plate-forme d'observation est installée dans la partie sud du tombolo occidental.

On ne sait, avec précision, depuis quand la presqu'île de Giens est habitée. Toutefois, des fouilles archéologiques permettent d'affirmer le passage des Grecs, ainsi que la présence par la suite des Romains. Des pièces à l'effigie de différents empereurs montrent une activité commerciale certaine. On ne peut s'empêcher de penser à la thèse de l'abbé Marès, qui place près de La Tour Fondue la ville de Pomponiana. On a découvert au nord de la pointe de l'Ermitage, non-loin du port de La Madrague, un bateau romain datant de plus de 2000 ans chargé de 6000 amphores, qui compte parmi les plus belles épaves de méditerranée. Toutes ces découvertes sont exposées au musée d'Hyères. Par la suite d'autres visiteurs sont venus, occuper ou piller la presqu'île. Les barbaresques, puis les corsaires d'Alger et autres ont menacé nos côtes jusqu'au 19ème siècle. Il en est resté l'appellation de Ribaud, et plusieurs autres noms qui dérivent de mots arabes.

L'origine du nom de "Giens" n'est pas clairement établie. Plusieurs possibilités nous sont offertes depuis une origine indo-européenne : "gen" qui signifie la mâchoire, le golfe ; jusqu'à l'origine arabe du mot "djain"; en passant par un dérivé de "gens" ou du provençal "gen" qui veut dire beau, gentil.

Il en est de même pour "Arbanais", qui est le nom que portent les habitants, sans aucun rapport avec l'appellation de la presqu'île. Il peut s'agir d'une origine étymologique venant du mot "Albanais" ou du nom d'un des premiers seigneurs avant le XIIème siècle, un soit-disant "Alban". Ce nom peut aussi venir de "Ban", qui a donné le mot banlieue, Giens étant alors "l'arrière-ban" donc "Arban" ou "hors-ban".

Le Provençal, langue d'origine, a lentement disparu, et rare sont aujourd'hui ceux qui comprennent ou parlent encore cette langue.

CULTURE :

La Provence d'Azur appartient à la Provence cristalline.



Elle est donc essentiellement constituée de roches granitiques, micaschistes, gneiss...

Toutes ces conditions expliquent le développement particulier de la flore locale. De plus, la composition acide des sols engendre une végétation dite calcifuge ou silicole. Vous rencontrerez donc lors des randonnées une végétation méditerranéenne caractérisée par les pins (pins d'Alep, pin maritime...), les espèces du maquis et de la garrigue comme l'arbousier, le chêne, les cistes, les plantes aromatiques...

FAUNE & FLORE :

Toutes les conditions climatiques expliquent le développement particulier de la flore locale. De plus, la composition acide des sols engendre une végétation dite calcifuge ou silicole.

Vous rencontrerez donc lors des randonnées une végétation méditerranéenne caractérisée par les pins (pins d'Alep, pin maritime...), les espèces du maquis et de la garrigue comme l'arbousier, le chêne, les cistes, les plantes aromatiques...

> LISTE DES AFFAIRES À EMPORTER

(À adapter selon les saisons)

- 1 sac à dos confortable (minimum 30 à 40 litres) pour le transport de vos affaires de la journée (appareil photo, pique-nique réparti entre tous les participants, couvert, gourde...)
- Chaussures de randonnée de préférence à tiges hautes et avec des semelles antidérapantes de type Vibram
- 1 pantalon solide ou knickers
- 1 pull chaud et léger pour les jours de mistral !
- Chaussettes de laine ou de coton
- 1 short,
- 1 maillot de bain,
- bonnet de bain et sandale plastique type tong pour la piscine et le hammam de l'hôtel à Hyères
- sandales de plage pour se protéger les pieds des oursins
- 1 casquette avec visière pour se protéger du soleil
- Lunettes, crème et chapeau pour le soleil
- 1 vêtement de pluie (léger et peu encombrant)



POUR LE PIQUE-NIQUE

- Couverts
- 1 boîte de conservation en plastique de 0,5 litre minimum (impératif même s'il peut arriver qu'elle ne serve pas)
- 1 gobelet plastique ou aluminium avec anse isolée pour éviter les brûlures avec les boissons chaudes
- 1 couteau de poche pliant (facultatif)
- 1 gourde isotherme ou aluminium de 1,5 litres minimum ou gourde souple (déconseillée en hiver) ou une gourde filtrante éventuellement

N.B: Vos affaires personnelles transportées devront être contenues dans UN SEUL BAGAGE (de préférence sac à dos ou sac de voyage) **n'excédant pas 12 kg.**

Un supplément sera demandé aux personnes qui se présenteront au départ avec plusieurs sacs à transporter par véhicule.

› ASSURANCES

Nos assurances, Contrat Tranquillité Carte Bancaire et Contrat Tranquillité (Premium) sont individuelles et facultatives. Il vous appartient avant ou au cours de votre voyage de contacter personnellement l'assureur qui vous garantit pour votre voyage pour déclencher l'assurance. La prime d'assurance, les frais de visa, les frais d'inscription ne sont remboursables ni par La Pèlerine ni par l'assureur. Pour connaître les modalités contractuelles exactes, en particulier le périmètre des garanties, franchises et exclusions, nous vous recommandons de lire attentivement les conditions contractuelles complètes ainsi que les documents d'informations produits accessibles sur demande auprès de La Pèlerine ou sur le site www.lapelerine.com rubrique « Conditions de Vente ». Un exemplaire du contrat, détaillant les garanties souscrites et la procédure à suivre, vous sera adressé en même temps que la confirmation de votre inscription, ou sur simple demande.

Les assurances proposées doivent être souscrites au moment de l'inscription ou dans les 48h après l'inscription au voyage.

La souscription à nos assurances est accessible à tous, quel que soit votre pays de résidence.



Le Contrat Tranquillité (assurance Assistance/Rapatriement, assurance annulation et interruption de séjour) est facturé 4.15 % du prix total du voyage.

Le Contrat Tranquillité CB (Les garanties et plafonds viendront en complément de ceux de votre carte Visa Premier, Infinité, Master Card Gold, Platinum, après refus de celle-ci) est facturé 3.15% du prix total du voyage.

En cas d'annulation de votre part des frais d'annulation seront retenus.

Le montant des frais dépend de la date d'annulation :

- 1) plus de 31 jours avant le départ : 15% du montant du voyage.
- 2) entre 30 jours et 21 jours avant le départ : 30% du montant du voyage.
- 3) entre 20 jours et 14 jours avant le départ : 55% du montant du voyage.
- 4) entre 13 jours et le jour du départ : 75% du montant du voyage.

➤➤ En cas d'annulation de la personne avec laquelle vous deviez partager la chambre, le supplément chambre individuelle vous sera facturé. Celui-ci vous sera ensuite remboursé par l'assurance à condition que son supplément soit inférieur au frais d'annulation.

Pour une annulation avant le départ, contactez La Pèlerine au +33 (0)4 71 74 47 40, qui se chargera des procédures.

Durant le séjour, avant toute démarche, contactez **ASSISTANCE MUTUAIDE** au +33 (0)1 45 16 43 47 (que vous ayez souscrit au contrat Tranquillité ou Tranquillité Carte Bancaire).

Si vous avez des questions sur votre contrat, vous pouvez contacter la Hot Line au 05 32 09 21 81.

La non-présentation le jour du départ ou abandon en cours de séjour non justifiés, ne donne droit à aucun remboursement.

Un exemplaire du contrat, détaillant les garanties souscrites et la procédure à suivre, vous sera adressé en même temps que la confirmation de votre inscription, ou sur simple demande.



MODIFICATION DE RESERVATION :

ATTENTION !

Des frais de dossier (50 €) seront retenus pour tout **changement sur la réservation** déjà effectuée (type de chambre, date de départ, nombre de personnes...).

Les réservations éventuelles de **nuits supplémentaires** en début ou en fin de randonnée doivent se faire **obligatoirement à l'inscription** et être spécifiées sur le bulletin de réservation. Une fois les dossiers confirmés, ces réservations devront se faire directement auprès de l'hébergement concerné et être payées sur place.



- Le Mercantour, bien-être et vallée des Merveilles en accompagné
- Le Tour du Queyras en accompagné

Si nous n'avons pas répondu à toutes vos questions,
- appelez-nous au +33 (0)4 71 74 47 40 -

LA PELERINE VOUS SOUHAITE UNE AGREABLE RANDONNEE

