

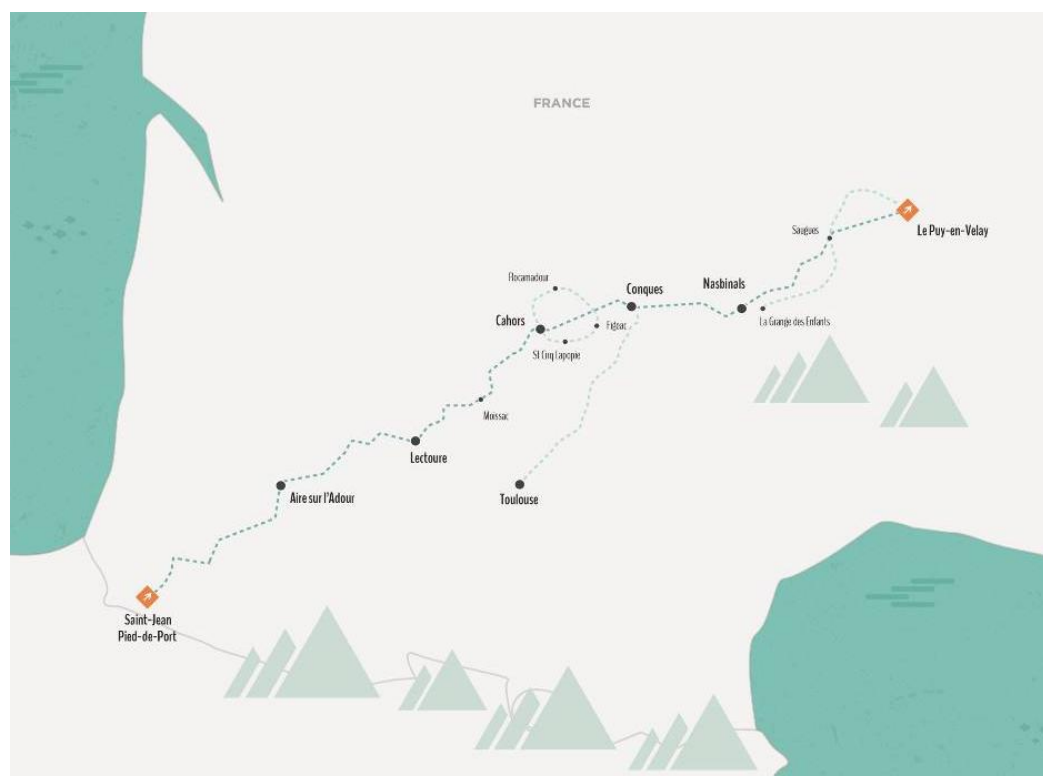


LE SPÉCIALISTE DES CHEMINS DE SAINT JACQUES DE COMPOSTELLE

LE CHEMIN DE SAINT JACQUES DE COMPOSTELLE Conques - Cahors



Itinéraire emblématique et historique, poursuivez l'aventure du chemin de Compostelle entre Conques et Cahors. Depuis Conques et sa célèbre abbatale, le chemin de Saint Jacques de Compostelle, le GR 65, suit la belle vallée du Lot. Avant de rejoindre Cahors et son célèbre Pont Valentré, vous cheminerez à travers les causses du Quercy. Partez sur ce chemin extraordinaire et cosmopolite, où la convivialité est très forte et où les paysages défilent de régions en régions sans monotonie !! Compostelle, une aventure unique !!



8 jours, 7 nuits, 6 jours de randonnée.

JOUR 1 : CONQUES (alt : 280 m)

Arrivée à l'hébergement en fin d'après-midi, dîner et nuit.

JOUR 2 : CONQUES - LIVINHAC LE HAUT (alt : 215m)

23 Km

6 à 7H environ

+710 m / - 770m



On passera en premier lieu par la Chapelle Saint Foy (lieu de pèlerinage) puis par la Chapelle Saint Roch, attention à la sévère montée ! Puis on continue par Decazeville ou la variante par le chemin des crêtes avant d'arriver à Livinhac le Haut. Vous y découvrirez des paysages variés, une architecture diversifiée et pourrez découvrir ses richesses culturelles.

JOUR 3 : LIVINHAC-LE-HAUT – FIGEAC (alt : 194m)

26 Km

6 à 7H environ

+420 m / - 430m



On entame ici une série de 2 longues étapes, on passera tout d'abord par Montredon, village très pittoresque, ensuite Les Cordiers, St Felix, avant de suivre la rivière du Célé qui nous guidera jusqu'à la vieille ville de Figeac.

JOUR 4 : FIGEAC - CAJARC (alt : 180m)

30 Km

7H à 8H environ

+570 m / - 620m



Le chemin vous mène à la montagne locale de Figeac où se trouve sa gigantesque croix en béton. Vous passerez au village de Faycelles d'où vous apprécierez l'impressionnante vue sur la vallée du Lot, avant d'arriver à Gréalou. Arrivée à un dolmen (très répandu dans les Causses) où vous bifurquerez pour le hameau du Verdier avant d'arriver à Cajarc.

Vous avez la possibilité de raccourcir cette étape en contactant un taxi.

Cette réservation n'est pas prise en compte par la Pèlerine et reste à votre charge.



JOUR 5 : CAJARC – LIMOGNE-EN-QUERCY (alt : 312m)

19 Km

4H à 5H environ

+380 m / - 230m



Vous franchissez le Lot en direction de Gaillac, traverserez plusieurs mas : Mas Del Pech, Mas de Bories et Mas de Palat. Le sentier passera à travers champs et bois avant d'arriver à Limogne-en-Quercy.

À noter : le kilométrage peut varier en fonction des hébergements réservés, hors GR dans ce secteur.

JOUR 6 : LIMOGNE - LALBENQUE (alt : 279m)

22 Km

5H à 6H environ

+180 m / - 210m




Traversée du causse, vous croiserez de nombreuses croix, de multiples moulins à vent, de très beaux puits et lavoirs. Vous cheminerez sur l'ancienne voie romaine du Cami Ferrat pour rejoindre la commune de Lalbenque, capitale de la truffe noire.

JOUR 7 : LALBENQUE - CAHORS (alt : 122m)

18 Km

4H à 5H environ

+220 m / - 380m



Le chemin s'étire en bordure d'un ruisseau et nous conduit près du Moulin Bas. Entre forêts et chemins caillouteux, nous redescendons par un sentier en lacets vers Cahors à travers la vallée du Lot. On arrive ici dans le domaine viticole de Cahors assez réputé, à *consommer avec modération* !

À noter : le kilométrage peut varier en fonction du lieu de

l'hébergement de la veille

JOUR 8 : CAHORS

Fin du séjour après le petit déjeuner.

> DATES et TARIFS

D'avril à fin octobre, aux dates de votre convenance et suivant la disponibilité des hébergements.



Un supplément pourra être demandé pour tout séjour à partir de mi-octobre à cause du transfert de bagages et navette. (Nous consulter)

Merci d'indiquer sur le bulletin de réservation les autres dates qui vous conviendraient également (ex : possibilité de décaler la randonnée d'un ou deux jours avant ou après...); ceci au cas où un ou plusieurs hébergements ne seraient pas disponibles aux dates choisies.

Nous vous demandons également de **réserver le plus tôt possible**. Nous n'avons pas de places réservées dans les hébergements et certains d'entre eux sont complets parfois plusieurs mois à l'avance.

Prix par personne : 855 €
Supplément chambre individuelle : 295 €

Sans transfert de bagages : 790 € par personne
En formule « gîte » (dortoir et chambre à partager) : 645 € par personne

Pour les soirs où vous serez logés en hôtel ou chambre d'hôtes (si dortoir/gîte indisponible), vous disposerez d'une chambre individuelle, ainsi un supplément vous sera facturé au prorata du nombre de nuits où il y aura ce cas de figure.

Navette retour (par personne) : +55 €

À réserver au moment de l'inscription, deux horaires possibles : 10h30 ou 12h30

> LE PRIX COMPREND

- La ½ pension
- Le transfert des bagages entre chaque étape de marche (suivant l'option choisie)
- La mise à disposition d'un topo guide réalisé par nos soins (1 topo-guide par chambre réservée)
- La taxe de séjour.

> LE PRIX NE COMPREND PAS

- Le pique-nique de midi
- Les assurances
- Les boissons et dépenses personnelles




- Les transferts de votre domicile au point de rendez-vous et dispersion, les navettes ou taxis pour récupérer votre voiture ou pour raccourcir certaines étapes et les frais de parking.
- Les frais d'inscription (+15€/pers.)
- Les frais d'envoi à l'étranger (+20€/dossier)
- Les frais de traitement prioritaire pour toute inscription à J-15 (+45€/dossier).

> ACCUEIL / DISPERSION

L'accueil a lieu au premier hébergement, la veille de votre premier jour de marche.

Votre séjour se termine le lendemain matin de votre dernier jour de randonnée, après le petit déjeuner.

> NIVEAU

 **Niveau 2** En moyenne, marche de 5 à 6h par jour sur des chemins, pistes ou sentiers vallonnés. Attention, au départ de Conques sévère montée passant par la chapelle de Ste Foy.

> HEBERGEMENTS

Hôtel 1*, 2** à 3***, chambre privative en gîte et chambre d'hôtes.

Il se peut que la douche et les WC se trouvent sur le palier ou à l'étage dans certains hébergements.

ATTENTION : Les chambres ne sont disponibles qu'à partir de 16 H.

Lorsque 2 hébergements sont complets, nous sommes contraints de vous faire passer 2 nuits au même hébergement et d'organiser un transfert (ce qui ne change en rien le contenu de votre randonnée) ; ces précisions vous seront indiquées sur votre confirmation d'inscription si le cas se produit. Un supplément peut vous être demandé.

Informations :

Disparues depuis la dernière guerre, des petites bêtes (6 mm) ont refait leur apparition dans certains hébergements du Chemin de Compostelle (punaises de lit). Elles sont apportées par les pèlerins eux-mêmes, qui les véhiculent à leur insu dans



leurs sacs à dos ou sur leurs vêtements... (*Cela n'a rien à voir avec l'hygiène*). Elles piquent comme des puces ou des moustiques, pendant le sommeil. Pour éradiquer cela, une association a choisi un insecticide respectueux de l'environnement et de la santé avec une formule à base de pyrèthre naturel et d'huiles aromatiques, 100% naturel et labélisé Eco-Cert. Nous vous conseillons de protéger votre bagage dès le début du voyage avec un spray. Ce petit contenant pas trop lourd (120 ml) est mis en vente sur le chemin chez certains hébergeurs. Ce spray sera à pulvériser essentiellement sur l'intérieur et l'extérieur de l'ensemble du bagage et sur le contenu.

[Comment éviter d'avoir des punaises de lit lors du pèlerinage de Compostelle \(lescheminsverscompostelle.fr\)](http://lescheminsverscompostelle.fr)

[CLAKO punaises & CLAKO Tiques - Clako Punaises \(clako-punaises.com\)](http://clako-punaises.com)

> RESTAURATION

Les petits déjeuners sont traditionnels (parfois sous forme de buffet) et sont servis vers 8h.

Si vous désirez prendre votre petit déjeuner plus tôt, voir la veille avec l'hébergeur si cela est possible.

Les dîners sont en général servis à partir de 19h30 ; ils sont composés la plupart du temps du menu du jour (pas de choix de menu dans la majorité des hébergements).

Pour les restaurants à l'extérieur de l'hôtel (ex : Figeac et Cahors), merci de préciser que vous êtes des clients de « La Pèlerine ».

> REPAS DE MIDI et LISTE DES COMMERCES

Les paniers repas du midi ne sont pas inclus dans nos prix.

Vous pouvez les commander directement la veille à l'hôtelier (à payer sur place, de 8 à 15 € par personne selon les établissements) ou les acheter dans les villages, aux commerces existants.

- **Conques** : boulangerie fermée le lundi. Au camping de Conques : épicerie, snack, restaurant et produits de 1^{ère} nécessités d'avril jusqu'à fin septembre. Point d'eau près de l'abbatiale.

- **Noailhac** : tous services

Prévoir assez d'eau et de provision car pas de commerces jusqu'à Decazeville.

- **Decazeville** : tous services



- **Livinhac-Le-Haut** : boulangerie, pharmacie, restaurant (fermé les lundis)
- **Figeac**: tous services
- **Faycelles** : Café, dépôt de pain, Epicerie La Petit'pause
- **Béduer** (hors GR, 10 min) : Bar, restaurant, snack
- **Cajarc** : tous commerces
- **St Jean de Laur** : au point d'eau nommé " La Fontaine, pause-café proposée du 15/04 au 30/09 : Tarte maison, boissons fraîches et chaudes. Possibilité de sandwiches à commander avant 10h30. Visite gratuite proposée aux Pèlerins, exposition qui porte sur les traditions de la région.
- **Limogne en Quercy** : tous services ouvert du mardi au samedi de 9h à 12h30 et de 15h à 19h. La plupart sont ouvert le dimanche matin et en été ils sont ouverts le lundi matin. 2 points d'eau (en face OT et route de Vidaillac).
- **Lalbenque (hors GR)** : 2 boucheries charcuteries fermé le lundi, 2 supérettes dont 1 ouverte 7/7 et l'autre fermée le lundi sauf en juillet/août.
- **Varaire** : restaurant, ravitaillement

Emportez suffisamment d'eau potable jusqu'à Cahors

- **Bach** : Restaurant, buvette/snack La Symphonie des étoiles
- **La Quintarde** : bar/snack du mardi au samedi de 10h à 15h
- **Cahors** : tous services

> TRANSPORT DES BAGAGES

Vos bagages seront transportés par des sociétés de transport de bagages entre chaque étape **en fin de matinée ou dans le courant de l'après-midi**. Livraison pour **18 H**.

Eventuel supplément de prix pour le transport des bagages à partir d'octobre.

ATTENTION :

Nous vous demandons de déposer votre bagage dans le hall de chaque hébergement le matin à 8 H et de ne prévoir IMPERATIVEMENT QU'1 SEUL BAGAGE PAR PERSONNE NE DEPASSANT PAS 13KG; au-delà de ce nombre (1 sac) et de ce poids (13 kg), le transporteur pourra vous facturer, en fin de randonnée, un supplément ou refuser catégoriquement de transporter votre bagage s'il est trop encombrant.

Valise rigide non autorisée-nous déclinons toute responsabilité sur les dommages de ce type de bagage.



Nous vous invitons à vous munir d'un petit sac à dos pour transporter vos effets personnels de la journée.

Si vous faites partie d'un groupe, nous vous demandons d'indiquer sur vos étiquettes valises le NOM de la personne responsable de ce groupe (personne qui a réservé la randonnée).

> COORDONNEES TAXIS

Vous pouvez contacter occasionnellement certains taxis afin de raccourcir certaines étapes trop longues :

- Taxi Lample à Conques : 04 71 49 95 55 ou 06 07 75 93 32
- Conques Transport : 05 65 63 04 04
- Taxi Nickel à Decazeville : 05 65 43 09 07
- Taxi Alary à Entraygues : 05 65 44 53 34 ou 06 08 26 91 30
- Bernard Taxi à Figeac : 05 65 50 00 20 ou 06 07 19 02 41
- Allo taxi Figeac : 06 07 19 00 17
- Taxi Thomas à Figeac : 06 74 59 05 33
- Taxi Hervé à Limogne en Quercy : 06 24 66 08 76
- Montat'xi à Cahors : 05 65 20 00 03 ou 06 76 60 08 84
- Cahors Taxi : 06 32 18 54 33
- Taxi Baptiste à Cahors : 06 74 88 62 08
- QuercyTour : 06 83 10 21 36

> ACCES



ALLER :

Gare SNCF de Rodez.

Liaisons entre Conques et Rodez en bus (40 Km – environ 1h) Ligne 223 avec les transports régionaux liO Occitanie.

Ou Gare SNCF de Saint Christophe Vallon. (à 22 km de Conques)

RETOUR :

Gare SNCF de Cahors : ligne Toulouse / Paris via Brive.

Eviter que votre jour de départ en fin de randonnée soit en week-end ou jour férié car les relations SNCF sont beaucoup plus difficiles ces jours-là.



Informations SNCF : 36 35 ou www.sncf-connect.com

 **ALLER :**

Conques se situe dans l'Aveyron, à environ 605 Km de Paris.

Le stationnement est réglementé et payant dans le village, s'adresser directement à la mairie ou à l'office de tourisme.

Pour le stationnement longue durée, utilisez le parking gratuit de la Rivière (2 km du bourg, 1 km du pont des pèlerins, départ du GR).

RETOUR :

Possibilité de navette retour avec le transporteur de bagages, à réserver à l'inscription, ou directement auprès du transporteur.

 **ALLER :**

Aéroport de Rodez - Marcillac Tel : 05 65 76 02 00

Ou par mail : aeroport-rodez-marcillac@wanadoo.fr

Ligne directe pour Paris et Lyon.

RETOUR :

Aéroport Toulouse- Blagnac Tel : 0 825 380 000.

Cahors se situe à 115 Km de Toulouse.

> CONTACTS UTILES

Offices de tourisme :

- **Conques-en-Rouergue**, Le Bourg, Tel : 05 65 72 85 00 contact@tourisme-conques.fr
- **Decazeville**, Square Jean Ségalat, Av. Cabrol, Tel : 05 65 43 18 36
- **Figeac**, Hôtel de La Monnaie, Place Vival, Tel: 05 65 34 06 25
- **Cajarc**, La Chapelle, Bd du Tour de ville, Tel: 05 65 40 72 89
- **Limogne en Quercy**, 55 Place d'Occitanie Tel: 05 65 24 34 28
- **Lalbenque**, 38 Place de la Bascule, Tel: 05 65 31 50 08
- **Cahors**, Villa Cahors-Malbec, 40 Place François Mitterrand, Tel: 05 65 53 20 65,

Association **l'Octroi de Cahors** (la plus ancienne de toutes les associations jacquaires-depuis 1950) est installée dans une petite maison sur le Pont Louis Philippe à l'entrée de la Ville. Accueil de 11h à 17h.



› DOSSIER DE VOYAGE

Pour effectuer cette randonnée, nous vous enverrons, au versement du solde, un topo-guide réalisé par nos soins (1 carnet de route par chambre réservée).

Si vous souhaitez un dossier de voyage supplémentaire, il vous sera facturé + 20€ par dossier.

› LISTE DES AFFAIRES À EMPORTER

L'ensemble de vos affaires doit être réparti dans deux sacs :

- 1 sac à dos 30/40 litres à bretelles larges et armature souple réglable pour les vivres de la journée, la gourde, un vêtement de pluie, l'appareil photos ...
- 1 sac de voyage souple de 80 à 100 litres pour les affaires de tout le séjour (attention, il ne doit pas dépasser 13 kg).

Equipement de base

- une paire de chaussures de marche « moyenne montagne » (attention aux chaussures neuves à éviter)
- une paire de bâtons de marche, conseillés mais pas indispensable
- lunettes, crème solaire et chapeau pour le soleil
- une petite pharmacie individuelle (désinfectant et pansements, crème protectrice pour les lèvres, bandes adhésives contre les ampoules, double peau type Compeed, vos médicaments habituels, etc.)
- une trousse de toilette
- short et/ou jupe
- pull ou veste polaire
- tee-shirts ou chemises légères
- une veste imperméable (type Goretex)
- un sur-pantalon imperméable
- cape de pluie ou poncho (qui protégera aussi le sac à dos)
- des chaussures légères pour le soir
- tenue de rechange confortable pour le soir
- un maillot de bain et une petite serviette de bain
- une ou deux gourdes : il est important de boire 1.5 à 2L d'eau par jour
- un couteau
- une lampe de poche ou frontale (facultatif)



- une paire de jumelle (facultatif)
- mouchoirs, papier hygiénique
- une aiguille, un peu de fil et une ou deux épingles de sûreté
- gel hydroalcoolique

> BIBLIOGRAPHIE

1. Guides et topo guides

* Les topo guides de la Fédération Française de la Randonnée Pédestre :

- GR 65 SAINT JACQUES / LE PUY / FIGEAC (REF 651)
- GR 65 SAINT JACQUES / FIGEAC / MOISSAC (REF 652)
- GR 65 SAINT JACQUES / MOISSAC / RONCEVEAUX (REF 653)

* Miam miam dodo - Chemin de Compostelle - GR65

- Section 1 du Puy-en-Velay à Cahors
- Section 2 de Cahors à Roncevaux
- GR 651 Voie du Célé, Voie de Rocamadour

* Guide Européen des chemins de Compostelle de Jean Bourdarias et Michel Wasielewski - Librairie Arthème Fayard - Ce guide de très bonne qualité est rédigé à l'attention des automobilistes. Il peut cependant servir aux piétons sur les itinéraires de Paris et de Vézelay où il n'y a pas de guide pédestre et aux cyclistes sur l'ensemble de la France.

2. Histoire, voyage, reportage photos.

* Chemins de Saint-Jacques-de-Compostelle en France, patrimoine de l'humanité des Éditions Gelbart en association avec l'Agence des chemins de Compostelle

* Compostelle visite guidée - guide de tourisme culturel ; Editions du Vieux Crayons :

- tome 1 : Puy-en-Velay à Conques
- tome 2 : Conques à Cahors
- tome 3 : Cahors à Condom

* Les chemins de Compostelle en terre de France de Patrick Huchet

* Chemins de Compostelle en terre d'Espagne de Patrick Huchet

* Les nouveaux chemins de Compostelle en terre de France de Patrick Huchet

* Au-dessus du chemin de Compostelle de Hervé Tardy

* Sur la route de St-Jacques de Compostelle, Larousse

* Compostelle, le grand pèlerinage : Via Podiensis et Camino Francés : du Puy-en-Velay à Santiago et au Cabo Fisterra de Sylvain Bazin



* Les chemins de Compostelle - L'incroyable histoire d'un pèlerinage millénaire de Renée Grimaud

* Les chemins de Compostelle de Julie Perino-Roux - Éditeur MSM

3. Récits de pèlerins, témoignages

* Immortelle randonnée, Compostelle malgré moi de Jean-Christophe Rufin

* En avant, route ! de Alix de Saint-André

* Le grand chemin de Compostelle de Jean-Claude Bourlès

* Compostelle, les mots du Chemin de Brigitte Alésinas

* Marcher vers son essentiel: Voyage intérieur sur le chemin de Compostelle de Pauline Wald

4. Romans

* Les étoiles de Compostelle de Henry Vincenot .

* Le Pèlerin de Compostelle de Paulo Coelho.

* Le vestibule des causes perdues de Manon Moreau

* Dis maman, c'est encore loin Compostelle ? de Céline Anaya Gautier

* Le pèlerin désorienté qui cherchait Kyoto à Compostelle de Gideon Lewis-Kraus

> INFORMATIONS TOURISTIQUES

QUI ETAIT ST JACQUES ?

Un peu d'histoire

L'évangile nous dit que Saint Jacques était est un des douze apôtres du Christ. C'était le fils de Zébédée et de Marie Salomé. Il était frère de Saint Jean et apparenté au Christ par sa mère. Hérode le fit périr par le glaive.

L'Eglise le désigne sous le nom de Saint Jacques le Majeur pour le distinguer de l'autre apôtre Jacques, dit le Mineur, qui fut chef de l'église de Jérusalem après la mort du Christ.

La légende nous dit qu'après la Pentecôte, Saint Jacques alla évangéliser l'Espagne. Il débarqua en Andalousie sur la côte méditerranéenne et de là il se rendit en Galice située à l'extrémité nord-ouest de la péninsule Ibérique. Après quelques années d'apostolat, il revint à Jérusalem où il fut décapité.

Deux de ses disciples, Théodore et Athanase, mirent son corps dans une barque et prirent la mer. La barque, poussée par le vent et les eaux, vint s'échouer au fond d'un estuaire de Galice où devait naître par la suite la ville d'Iria Flavia qui porte de



nos jours le nom d'El Padron.

Ses deux disciples enterrèrent le corps de l'apôtre à l'intérieur des terres, en un lieu où sera érigée la ville de Saint Jacques de Compostelle.

Exit Saint Jacques pour 8 siècles environ, car ce n'est qu'au début du 9ème siècle qu'un ermite nommé Pélage aura des visions. Il alertera Théodomir, l'évêque d'Iria Flavia. Ils découvriront trois tombeaux qu'ils identifieront comme étant ceux de Saint Jacques et de ses deux disciples. Sur les lieux de la découverte les rois de Galice feront construire d'abord une église rustique, puis une deuxième plus luxueuse qui attireront les premiers pèlerins.

La deuxième église élevée au rang de cathédrale sera prise et détruite par les Maures. A sa place sera construite la cathédrale romane que l'on admire encore de nos jours au cœur de la cathédrale actuelle de style gothique flamboyant. Saint Jacques deviendra le patron de l'Espagne et le symbole de la reconquête sur l'Islam.

Au 18ème siècle par crainte des incursions Anglaises les tombes de Saint Jacques et de ses deux disciples seront murées dans la crypte de la cathédrale et on en perdra la trace. Il faudra attendre le 19ème siècle pour remettre à jour les trois tombeaux

Le pèlerinage à Saint Jacques de Compostelle est un des trois grands pèlerinages de la chrétienté avec ceux de Rome et de Jérusalem.. Sous l'impulsion des Papes, de l'ordre de Cluny, des royaumes Catholiques du nord de l'Espagne et de divers ordres hospitaliers, il est un formidable moyen de communication. Dans l'Europe médiévale il draine, des hommes, des idées, des cultures, des techniques.

Par la suite, la guerre de 100 ans entre la France et l'Angleterre, la Réforme, l'émergence des monarchies absolues, la révolution Française ont progressivement réduit son importance.

Cependant en cette fin du 2ème millénaire on constate un regain d'intérêt pour le Pèlerinage à Saint Jacques.

Le chemin de Saint Jacques de Compostelle en Espagne a été inscrit au Patrimoine Mondial par l'UNESCO en 1993. En 1998 l'UNESCO a inscrit au Patrimoine Mondial soixante-neuf monuments jalonnant les chemins de Saint Jacques en France et sept tronçons du chemin du Puy.

CREDENCIAL | CREANCIALE | COMPOSTELLA

Vous trouverez deux appellations pour ce document. La créanciale qui est délivrée par l'église et la credencial qui est l'équivalent laïc. C'est celle qui est délivrée par les associations. Les deux documents reviennent au même.



Ce document, dans la tradition du pèlerinage vers Compostelle, est une accréditation délivrée à celui qui accomplit le pèlerinage avec une motivation spirituelle. Invitation à la rencontre de l'hôte, elle le recommande auprès de tous ceux qu'il croisera le long de son périple.

Un tampon, obligatoire à chaque étape, apposé par le prêtre, la mairie, l'office de tourisme ou l'hébergeur, atteste du passage.

Vous pouvez vous la procurer auprès de l'association Jacquaire la plus proche de votre domicile. Ou en remplissant le formulaire de commande sur le site : <https://www.chemins-compostelle.com/la-credencial>, en joignant un chèque de 15€ à l'ordre de l'ACIR au minimum 10 jours avant la date de départ

POUR COMMANDER :

Association de Coopération Inter-Régionale

"Les chemins de Saint-Jacques de Compostelle"

4, rue Clémence Isaure - FR-31000 TOULOUSE (métro Esquirol)

Tél. : +33(0)5 62 27 00 05 - Fax : +33(0)5 62 27 12 40

@mail : chemins.de.compostelle@wanadoo.fr

A la cathédrale du Puy en Velay, elle vous sera proposée après la messe et bénédiction de 7 h.

Dans la journée, vous pouvez la demander à la sacristie (10h / 12h et 14h / 18h en saison) : Tél : 04 71 05 98 74.

CONQUES:

Bourgade accrochée aux pentes escarpées des gorges de l'Ouche qui rejoignent la vallée du Doudou.

Elle renferme une magnifique église romane, reste d'une abbaye qui hébergea longtemps l'interminable file des pèlerins se rendant à St-Jacques.

L'abbatiale Ste-Foy : Magnifique édifice roman commencé au 11ème siècle et achevée au 12è s.

A voir absolument :

- Le tympan du portail Ouest (si possible au soleil couchant) chef d'œuvre de la sculpture romane qui développe le thème du Jugement dernier.
- Le Trésor : il renferme des pièces d'orfèvrerie qui constituent la plus complète expression de l'histoire de l'orfèvrerie religieuse du 9e au 16e siècle.
- Les vitraux de Pierre Soulages



DECAZEVILLE :

Festival International du Feu d'Artifice

Fête de la Vitarelle : autour du 15 juin

Fête de la Nativité : 10 septembre

- Eglise Notre Dame du XIXème siècle : chemin de croix de Gustave Moreau

- Mine à ciel ouvert de la Découverte

FIGEAC :

Fête du Livre en mars

Salon des collectionneurs : jeudi de l'Ascension

L'abbatiale débuta sa construction aux environ de 1130, elle fut interrompue et les travaux reprurent au XIIIe siècle. Le bâtiment s'apparente aux basiliques de Conques, on peut y retrouver des sculptures rappelant le passage de pèlerins (coquilles)

- L'église Notre Dame

- L'hôtel de La Monnaie édifice gothique du XIIe

- La maison des Templiers

- Espace Patrimoine

- Exposition permanente et portrait d'une ville.

- Musée Champollion : Les Ecritures du Monde.

- Reproduction de la pierre de Rosette sur la place des Ecritures

GREALOU :

Eglise Romane Notre Dame XVIIe

CAJARC :

Salon de la Bande Dessinée en septembre

Chapelle de la madeleine XIIe

Cascade (hauteur 25m)

Festival Aficajarc fin juillet sur la musique et culture africaine.

LIMOGNE :

Marché aux Truffes du 1^{er} décembre au 31 mars, place de l'Eglise (vendredi 10H30)

Marché aux Truffes du 15 juin au 15 août, place de la Fontaine (dimanche 10H30)

Musée d'Arts et Traditions Populaires

LALBENQUE :



Capitale de la Truffe Noire
Eglise St Quirin XIVème siècle
Parc Naturel Régional des Causses du Quercy

CAHORS :

Capitale du Quercy et Cité fleurie, la ville mène une politique de fleurissement très active. Reconnue Ville fleurie de France, elle détient le prestigieux Grand Prix National, le prix spécial paysage des trophées de l'aménagement urbain, le prix de la mise en valeur du patrimoine et la médaille d'or au concours européen de l'Entente Florale.

Cathédrale St Etienne romane à coupole

Chapelle St Jacques des pénitents

Le pont de Valentré

> TOURISME RESPONSABLE

Dans un monde en constant développement, il peut être pertinent de prendre son temps et de se recentrer sur l'essentiel. La randonnée est une activité proche de la nature et du local, qui invite à la réflexion. Aujourd'hui, le tourisme responsable s'implante dans le paysage, portant des valeurs essentielles pour le monde de demain. La Pèlerine s'engage dans cette démarche en vous rappelant quelques points à garder à l'esprit lors votre séjour de randonnée :

- **Préparez-vous et prévoyez**
 - Informez-vous sur les particularités du lieu visité, la culture, les traditions et respectez la réglementation en vigueur.
 - Explorez en petits groupes de 4 à 6 personnes.
 - Emportez avec vous de l'eau et des collations en quantité suffisante.
 - Evitez les périodes de haute fréquentation
- **Laissez intact ce que vous trouvez**
 - Laissez les pierres, plantes et tout objet naturel, historique ou culturel sur place et dans leur état naturel
- **Respectez la vie sauvage**
 - Observez la faune à distance. Ne suivez pas et n'approchez pas les animaux sauvages.
 - Abstenez-vous toujours de nourrir les animaux sauvages
- **Restez sur les sentiers**
 - Utilisez les sentiers aménagés existants



- Marchez en file indienne au milieu du sentier, même s'il est boueux ou mouillé
- **Minimisez vos déchets & Gérez-les de façon responsable**
 - Favorisez les contenants réutilisables
 - Rapportez vos restes et déchets de manière à éliminer les traces de votre passage
- **Respectez les autres usagers**
 - Soyez respectueux des autres visiteurs et soucieux de la qualité de leur expérience

Soyez courtois. Laissez le passage aux autres sur le sentier



Application mobile gratuite pour signaler un incident sur votre parcours (signalétique, conflit d'usage, pollution...). Un administrateur sera informé automatiquement.

> ASSURANCES

Nos assurances, **Tranquillité CB** et **Tranquillité** sont individuelles et facultatives. **Il vous appartient avant ou au cours de votre voyage de contacter personnellement l'assureur qui vous garantit** pour votre voyage pour déclencher l'assurance. **La prime d'assurance, les frais de visa, les frais d'inscription ne sont remboursables ni par La Pèlerine ni par l'assureur.** Pour connaître les modalités contractuelles exactes, en particulier le périmètre des garanties, franchises et exclusions, nous vous recommandons de lire attentivement les conditions contractuelles complètes ainsi que les documents d'informations produits accessibles sur demande auprès de La Pèlerine ou sur le site www.lapelerine.com rubrique « Conditions de Vente ». Un exemplaire du contrat, détaillant les garanties souscrites et la procédure à suivre, vous sera adressé en même temps que la confirmation de votre inscription, ou sur simple demande.

Les assurances proposées doivent être souscrites au moment de l'inscription ou dans les 48h après l'inscription au voyage.

La souscription à nos assurances est accessible à tous, quel que soit votre pays de résidence.



Le contrat Tranquillité (assurance Assistance/Rapatriement, assurance annulation et interruption de séjour) est facturé 4.15 % du prix total du voyage.

Le contrat Tranquillité CB (Les garanties et plafonds viendront en complément de ceux de votre carte Visa Premier, Infinite, Master Card Gold, Platinum, après refus de celle-ci) est facturé 3.15% du prix total du voyage.

En cas d'annulation de votre part, des frais d'annulation seront retenus.

Le montant des frais dépend de la date d'annulation :

- 1) plus de 31 jours avant le départ : 15% du montant du voyage.
- 2) entre 30 jours et 21 jours avant le départ : 30% du montant du voyage.
- 3) entre 20 jours et 14 jours avant le départ : 55% du montant du voyage.
- 4) entre 13 jours et le jour du départ : 75% du montant du voyage.

➤➤ En cas d'annulation de la personne avec laquelle vous deviez partager la chambre, le supplément chambre individuelle vous sera facturé. Celui-ci vous sera ensuite remboursé par l'assurance à condition que son supplément soit inférieur au frais d'annulation.

Pour une annulation avant le départ, contactez La Pèlerine au +33 (0)4 71 74 47 40, qui se chargera des procédures.

Durant le séjour, avant toute démarche, contactez **ASSISTANCE MUTUAIDE** au +33 (0)1 45 16 43 47 (que vous ayez souscrit au contrat Tranquillité ou Tranquillité CB).

Si vous avez des questions sur votre contrat, vous pouvez contacter la Hot Line au **05 32 09 21 81**.

La non-présentation le jour du départ ou abandon en cours de séjour non justifiés, ne donne droit à aucun remboursement.

Un exemplaire du contrat, détaillant les garanties souscrites et la procédure à suivre, vous sera adressé en même temps que la confirmation de votre inscription, ou sur simple demande.



MODIFICATION DE RESERVATION :

ATTENTION !

Des frais de dossier (50 €) seront retenus pour tout **changement sur la réservation** déjà effectuée (type de chambre, date de départ, nombre de personnes...).

Les réservations éventuelles de **nuits supplémentaires** en début ou en fin de randonnée doivent se faire **obligatoirement à l'inscription** et être spécifiées sur le bulletin de réservation. Une fois les dossiers confirmés, ces réservations devront se faire directement auprès de l'hébergement concerné et être payées sur place.



Vous aimeriez
aussi...

- le chemin de Compostelle de Figeac à Cahors par Rocamadour
- le chemin de Compostelle de Figeac à Cahors par la vallée du Célé
- le chemin de Compostelle de Cahors à Lectoure

Si nous n'avons pas répondu à toutes vos questions,
- appelez-nous au +33 (0)4 71 74 47 40 -

