

CAMINO PRIMITIVO D'Oviedo à Santiago de Compostela



A Oviedo débute le Camino Primitivo qui file en direction de la courtisée Saint Jacques de Compostelle. Les étapes de randonnée vous emmènent à la découverte de la méconnue région des Asturies et de la surprenante Galice. Cette dernière est reconnue pour sa gastronomie, sa culture celtique et son patrimoine culturel. La nature n'est pas en reste également avec de jolis paysages vallonnés dont la couleur verte est prédominante. L'arrivée à Santiago de Compostela, but ultime du pèlerinage, restera à jamais gravée dans vos mémoires...



16 jours - 15 nuits - 14 jours de marche.

JOUR 1 : OVIEDO



Arrivée et installation à votre hôtel à Oviedo.
Profitez-en pour aller vous promener dans le centre historique de la ville.

JOUR 2 : OVIEDO - GRADO (nuit à Sama de Grado)



Au départ d'Oviedo débute le Camino Primitivo, sur les traces d'Alfonso II qui fut le premier roi à faire le chemin au départ d'Oviedo. En chemin, petits villages et ermitages... jusqu'à Grado. Transfert organisé pour vous conduire à Sama de Grado.

Temps de marche : ≈ 6 h, distance de 25 km.

JOUR 3 : GRADO - SALAS



Court transfert de Sama de Grado à Grado, puis randonnée au cœur des Asturies, dans une campagne paisible et fleurie. En chemin : le Monastère de Salvador de Cornellana, puis le riche centre historique de Salas.

Temps de marche : ≈ 5h45, distance de 23 km.

JOUR 4 : SALAS - TINEO



Une étape de randonnée qui vous emmène à la découverte de la montagne des Asturies.

Temps de marche : ≈ 5h de marche, distance de 19 km.

LA PELERINE Randonnées et Voyages à pied

32 Place Limozin 43170 SAUGUES

Tél : +33 (0)4 71 74 47 40 | contact@lapelerine.com | www.lapelerine.com




JOUR 5 : TINEO - POLA DE ALLANDE



Une belle étape dans la montagne asturienne, passage par le col de Piedratecha, puis le Monastère Santa María Real de Obona.

Temps de marche : ≈ 7h, distance de 27 km.

JOUR 6 : POLA DE ALLANDE – BERDUCEDO



Une étape splendide... et sauvage. En route pour le col du Palo, point le plus élevé du Camino Primitivo.

Temps de marche : ≈ 4h30, distance de 17 km.

JOUR 7 : BERDUCEDO - GRANDAS DE SALIME



Journée de marche qui débute par une longue descente en direction du barrage de Salime avant de remonter jusqu'à Grandas de Salime et sa belle collégiale.

Temps de marche : ≈ 5 h, distance de 20 km.

JOUR 8 : GRANDAS DE SALIME - FONSAGRADA



Etape de randonnée qui marque l'entrée en Galice par le col del Acebo.

Temps de marche : 6h30, distance de 26 km.



JOUR 9 : FONSAGRADA - CADAVO BALEIRA



Journée de randonnée à travers landes et forêts, à la rencontre de l'architecture rurale galicienne.

Temps de marche : ≈ 6 h00, distance de 25 km.

JOUR 10 : CADAVO BALEIRA - LUGO



On rencontre de nombreux monuments religieux témoins de l'histoire du chemin. L'étape du jour vous conduit jusqu'à Lugo et son centre historique entouré de murailles romaines datant des IIIème et IVème siècles.

Temps de marche : ≈ 8 h, distance de 31 km.

JOUR 11 : LUGO - FERREIRA



On quitte Lugo pour la campagne galicienne, passage par San Roman de Retorta.

Temps de marche : ≈ 6h, distance de 25 km.

JOUR 12 : FERREIRA - MELIDE

Au terme de cette journée de randonnée, le camino primitivo rejoint le camino francés à Melide.

Temps de marche : ≈ 5 h, distance de 21 km.

JOUR 12 : FERREIRA - MELIDE



Au terme de cette journée de randonnée, le camino primitivo rejoint le camino francés à Melide. *Temps de marche : ≈ 5 h, distance de 21 km.*

LA PELERINE Randonnées et Voyages à pied

32 Place Limozin 43170 SAUGUES

174 47 40 | contact@lapelerine.com | www.lapelerine.com




JOUR 13 : MELIDE - ARZUA



En chemin, on découvre un joli patrimoine et de jolies traces jacquaires... Saint Jacques se rapproche !

Temps de marche : ≈ 3h30, distance de 15 km.

JOUR 14 : ARZUA - A RUA



Avant dernière étape pour rejoindre Saint Jacques de Compostelle, étape jusqu'à A Rua.

Temps de marche : ≈ 4h30, distance de 18 km.

JOUR 15 : A RUA - SANTIAGO DE COMPOSTELA



Ultime étape riche en émotion et couronnée par l'arrivée à Santiago, déclarée ville du Patrimoine mondial de l'UNESCO. Passage par le Monte de Gozo qui vous offre une vue d'ensemble sur la ville. Laissez-vous guider à travers les faubourgs de la ville et aller à la rencontre de ses nombreuses curiosités : la cathédrale et la Plaza de Obradoiro, l'Hostal de los Reyes Catolicos, le cloître et le palais de l'Archevêque, le Palais de Raxoi...

Temps de marche : ≈ 5 h 30, distance 22 km.

JOUR 16 : SANTIAGO DE COMPOSTELA

Fin du séjour après votre petit-déjeuner.



- La Ville d'Oviedo et sa cathédrale
- Le Passage des Monts Cantabriques
- L'arrivée à Santiago



> DATES

Départ possible tous les jours de la semaine entre le 1er avril et le 15 novembre. Inscription précoce indispensable pour un départ en juillet-août.

Merci d'indiquer sur le bulletin de réservation les autres dates qui vous conviendraient également (ex : possibilité de décaler la randonnée d'un ou de plusieurs jours avant ou après...); ceci au cas où un ou plusieurs hébergements seraient complets aux dates retenues.

Nous vous demandons également de réserver le plus tôt possible. Nous n'avons pas de places réservées dans les hébergements et certains d'entre eux sont complets parfois plusieurs mois à l'avance.

> LE PRIX COMPREND

- Nuits en demi-pension.
- Les transferts de bagages entre chaque étape de marche (suivant la formule choisie)
- Un carnet de voyage avec topo-guide (1 topo-guide par chambre réservée)

> LE PRIX NE COMPREND PAS

- Les repas du midi.
- Les boissons et dépenses personnelles.
- Les assurances.
- Les frais d'inscription
- Les frais d'envoi à l'étranger

> ACCUEIL / DISPERSION

Début du séjour :


Arrivée et installation à votre hôtel à Oviedo, nuit en demi-pension la veille de votre premier jour de marche.

Fin de la randonnée :

À Santiago de Compostela après le petit-déjeuner.



> NIVEAU

 Entre 5h et 8h de marche par jour en moyenne sur des distances de 17 km à 31 km sur terrain vallonné et présentant des dénivelés dans la région des Asturies (moyenne montagne).

> HEBERGEMENTS

En hôtels, pensions et chambres d'hôtes.

> REPAS DE MIDI

Les paniers repas du midi ne sont pas inclus dans nos prix.

> TRANSPORT DES BAGAGES

Vos bagages seront transportés entre chaque étape de marche.

ATTENTION : Nous vous demandons de déposer votre bagage dans le hall de chaque hébergement le matin et de ne prévoir IMPERATIVEMENT QU'1 SEUL BAGAGE PAR PERSONNE NE DEPASSANT PAS 12KG; au-delà de ce nombre (1 sac) et de ce poids (12 kg), le transporteur pourra vous facturer, en fin de randonnée, un supplément ou refuser catégoriquement de transporter votre bagage s'il est trop encombrant.

Nous vous invitons à vous munir d'un petit sac à dos pour transporter vos effets personnels de la journée.

Si vous faites partie d'un groupe, nous vous demandons d'indiquer sur vos étiquettes valises le NOM de la personne responsable de ce groupe (personne qui a réservé la randonnée).

> ACCES

*ALLER

- en train ou bus : possibilité de train de France à Oviedo; contacter la SNCF au 36 35.
- en avion : avion possible de Paris ou Bruxelles pour Oviedo.
- en voiture : de Bordeaux, prendre la N10 en direction de l'Espagne puis suivre direction Bilbao, Santander et Oviedo.



*RETOUR

- en train : une liaison ferroviaire directe Santiago-Irún. Départ indicatif de Santiago à 9H04, arrivée Hendaye à 20H35.

- en bus : ligne régulière de bus Santiago - León - Oviedo.

- en voiture : vous avez deux possibilités pour rejoindre votre voiture :

- Soit en train (Santiago - León - Oviedo).
- Soit en bus. La compagnie ALSA assure la liaison Santiago de Compostela - León -Oviedo.

- en avion : aéroport de Santiago de Compostela, ligne régulière et directe vers Paris, Nice, Lyon.

Un transfert de votre véhicule peut être organisé durant votre séjour de marche afin de le récupérer en fin de séjour (nous consulter)

> DOSSIER DE VOYAGE

Dans le mois précédant le départ, mais après réception du solde de votre séjour, nous vous enverrons une pochette voyage comprenant tous les documents nécessaires à la réalisation de votre randonnée : topo-guide et cartes, étiquettes pour vos bagages, fiche pratique comprenant le déroulement de la logistique, les adresses des hébergements, ainsi que les documents contractuels (facture, contrat d'assurance). Dans le topo-guide vous trouverez la description des chemins (tout le parcours est balisé) et des commentaires sur les villages, les monuments... Une documentation complète est remise pour 1 à 2 participants.

> LISTE DES AFFAIRES A EMPORTER

- Un petit sac à dos pour le pique-nique et les affaires de la journée.
- Une petite pharmacie individuelle (sparadrap, double peau, éosine, alcool...).
- Une paire de chaussures de marche « moyenne montagne » (attention aux chaussures neuves).
- Lunettes, crème et chapeau pour le soleil.
- Des vêtements de pluie.
- Des chaussures légères pour le soir.
- Une gourde : il est important de boire 1.5 à 2L d'eau par jour.



- Un couteau.
- Une lampe de poche (pas indispensable).
- Une paire de jumelle (facultatif).
- Mouchoirs en papier.
- Une aiguille, un petit peu de fil et une ou deux épingles de sûreté.

MODIFICATION DE RESERVATION :

ATTENTION !

Des frais de dossier (50 €) seront retenus pour tout changement sur la réservation déjà effectuée (type de chambre, date de départ, nombre de personnes...).

Les réservations éventuelles de nuits supplémentaires en début ou en fin de randonnée doivent se faire obligatoirement à l'inscription et être spécifiées sur le bulletin de réservation. Une fois les dossiers confirmés, ces réservations devront se faire directement auprès de l'hébergement concerné et être payées sur place.



- Le Camino Frances de Leon à Santiago de Compostela
- Le Camino del Norte de Gijón à Ribadeo
- Le Chemin basque de Saint Jean Pied de Port à Hendaye

Si nous n'avons pas répondu à toutes vos questions,

- appelez-nous au +33 (0)4 71 74 47 40 -

FICHE TECHNIQUE PLUS DETAILLEE AU MOMENT DE L'INSCRIPTION

